

**MEMÒRIA DE LA INTERVENCIÓ ARQUEOLÒGICA  
REALITZADA AL CARRER DE LA JUNTA DE COMERÇ,  
1-25 I 2-30 (REF. 155/06)**

**11 de desembre de 2006 al 28 de febrer de 2007**

---

**PROMOTOR DE L'OBRA:  
FOMENT DE CIUTAT VELLA, S.A.**

**REALITZACIÓ:**



**DIFUSIÓ CULTURAL, SL**

**DIRECCIÓ TÈCNICA:  
Rebeka García Díez**

## ÍNDEX

### Contingut

<b>Introducció .....</b>	<b>pàg.</b>	<b>1</b>
<b>Localització i entorn geològic.....</b>	<b>pàg.</b>	<b>2</b>
<b>Context històric .....</b>	<b>pàg.</b>	<b>4</b>
<b>Intervencions anteriors .....</b>	<b>pàg.</b>	<b>7</b>
<b>Motius de la intervenció i objectius .....</b>	<b>pàg.</b>	<b>10</b>
<b>Metodologia i tècniques emprades.....</b>	<b>pàg.</b>	<b>12</b>
<b>Descripció dels treballs realitzats .....</b>	<b>pàg.</b>	<b>13</b>
<b>Conclusions.....</b>	<b>pàg.</b>	<b>26</b>
<b>Bibliografia .....</b>	<b>pàg.</b>	<b>28</b>

### Annexos

**Annex I. Fitxes d'Unitats Estratigràfiques**

**Annex II. Inventari del material arqueològic**

**Annex III. Documentació fotogràfica**

**Annex IV. Documentació planimètrica**

## INTRODUCCIÓ

El seguiment i excavació arqueològica s'han realitzat al carrer de la Junta de Comerç, 1-25 i 2-30 de la ciutat de Barcelona entre l'11 de Desembre del 2006 i el 28 de Febrer del 2007.

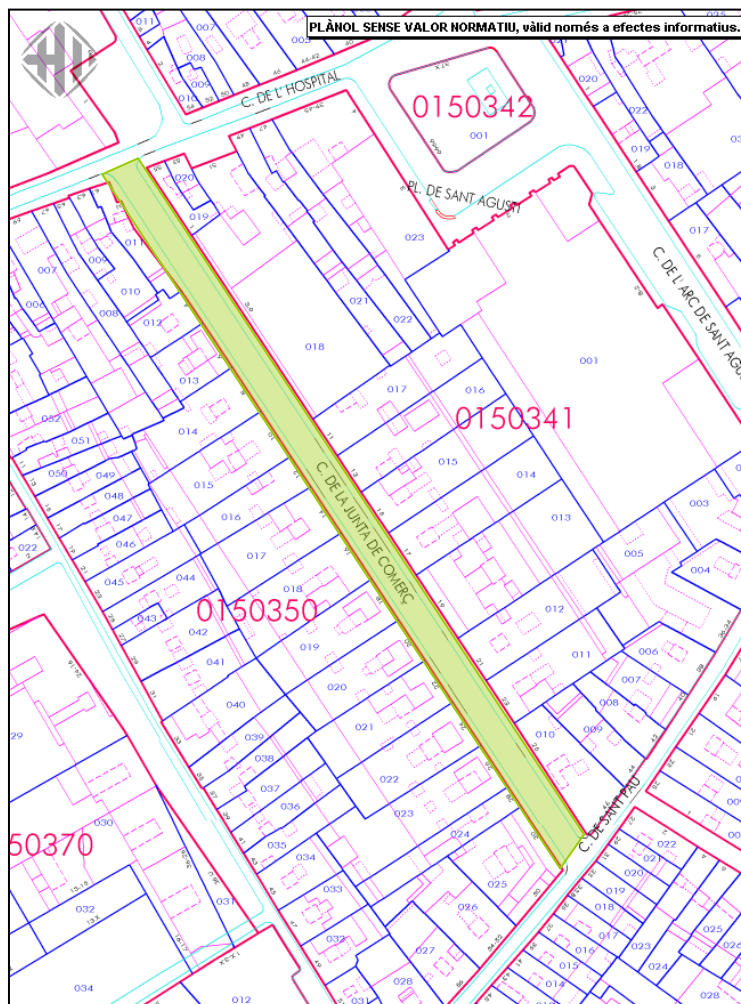
La intervenció arqueològica preventiva es realitza dins del marc del projecte que desenvolupa l'actuació arqueològica subsidiària del "Projecte d'Urbanització dels carrers del Raval: Notariat i Junta de Comerç, del districte de Ciutat Vella de Barcelona", redactat per Urgell Arquitectes, SCP i Alfa Tecnologies per encàrrec de Foment de Ciutat Vella, S.A. Dins d'aquest projecte s'insereix el Projecte d'Intervenció Arqueològica que realitzà Isidre Pastor i Batalla, d'acord amb les directrius tècniques del Museu de Història de la Ciutat de Barcelona i es plantejà el realitzar una intervenció arqueològica preventiva per tal d'efectuar el control dels rebaixos mecànics que l'obra requeria, així com l'excavació de les possibles estructures que s'hi poguessin documentar, d'acord amb l'article 47 i següents de la Llei 9/1993, de 30 de setembre, del Patrimoni cultural Català i el Decret 78/2002, de 5 de març, del Reglament de protecció del patrimoni arqueològic i paleontològic.

Aquests treballs han estat dirigits per l'arqueòloga Rebeka García Díez, sota la gestió de l'empresa T. E. A. Difusió Cultural S. L.

## LOCALITZACIÓ I ENTORN GEOLÒGIC

La intervenció arqueològica s'ha dut a terme en el districte de Ciutat Vella, en una zona que es troba dins del barri del Raval, en un indret amb terrenys quaternaris i arenals.

L'àmbit d'actuació de la intervenció arqueològica s'emmarca en la superfície que ocupa el traçat del carrer de la Junta de Comerç entre els números 1 al 25 i 2 al 30. Aquest carrer es troba delimitat pels carrers Hospital al nord-oest i Sant Pau al sud-est i es tracta de una superfície que ocupa, aproximadament, 1.725 m<sup>2</sup>.



Localització dins el parcel·lari de la zona l'àrea d'actuació (senyalitzat en color verd). Font: <http://www.bcn.es/urbanisme>



Vista aèria de la zona on s'ha realitzat la intervenció arqueològica. Font: <http://www.bcn.es/urbanisme>

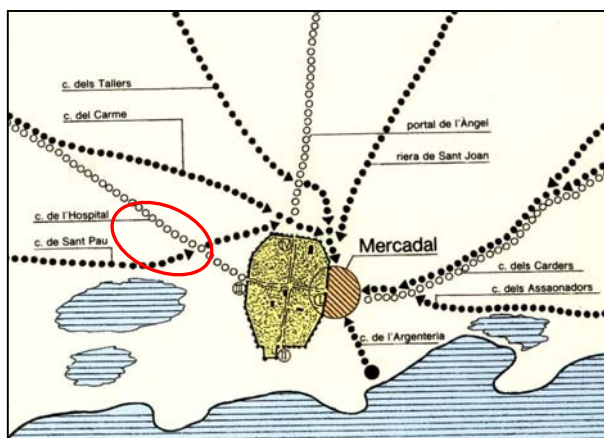
En referència al context geogràfic, el jaciment es troba al pla de Barcelona, que està format per un replà superior, constituït per un basament d'argiles grogues pliocèniques, amb alguns nivells de sorres i aqüífers. Sobre el sòcol pliocènic es superposen uns dipòsits cíclics formats per argiles roges a la base seguides de llims grocs i una crosta calcària a la part superior, que corresponen a diferents intervals de les oscil·lacions climàtiques del Quaternari.

Aquesta plana baixa presenta dos monticles: el *Mons Tàber*, de 15 metres d'alçada i format per materials pliocènics més una certa aportació de sorres i el Montjuïc, de 173 metres, format per argiles i gresos miocènics.

## CONTEXT HISTÒRIC

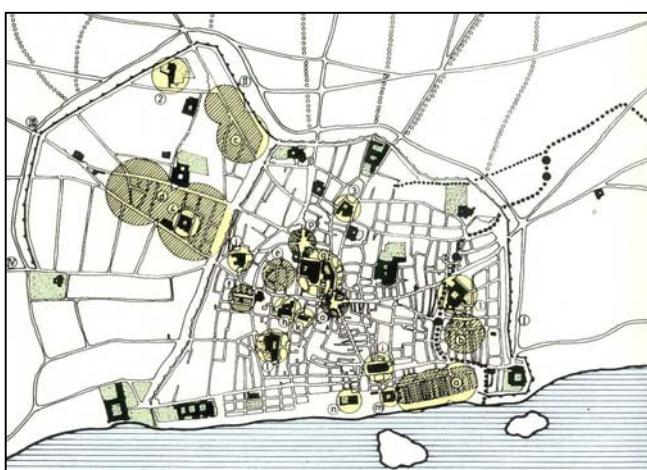
La zona que ens ocupa va formar part de l'ager de la ciutat romana, espai en el qual es realitzaven diverses activitats agropecuàries.

Cal mencionar que aquesta àrea resta molt a prop d'una de les vies d'accés a la ciutat romana, que ha perdurat fins l'actualitat (Carrer del Carme).



Amb un cercle vermell s'indica la situació aproximada del carrer de la Junta de Comerç. Zona que restava fora de les muralles i pertanyia a l'ager de la ciutat romana (M. Guàrdia- A. García Espuche).

No serà fins l'època medieval que aquest espai fora muralles, es comenci a ocupar i a poblar; Així, doncs, en el segle XIII, amb la consolidació dels burgs, es construeixen unes noves muralles per les zones de les Rambles, Santa Anna i Jonqueres.



Barcelona vers 1400 (M. Guàrdia – A. García Espuche). Es pot comprovar, com s'ha començat a tancar la zona del Raval amb la construcció de nous trams de muralla, del portal de Sant Antoni (1377) i el de Sant Pau (1389).

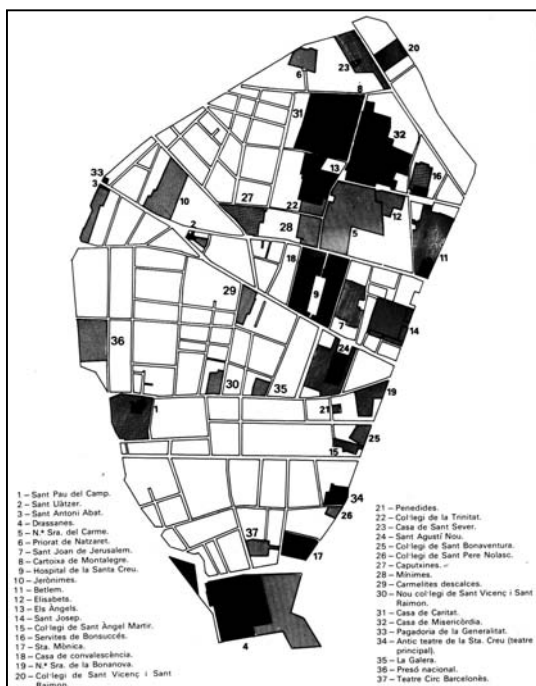
I a partir del segle XIV, la ciutat tendirà a créixer cap a la zona de ponent, coneguda com el Raval. Fet que implicarà la construcció de nous trams de muralles que tancaran i protegiran aquest nou espai. Tanmateix, s'adaptarà a les construccions ja existents com seran el monestir de Natzaret, el de Sant Pau i les

Drassanes. D'aquesta manera, en 1359 les obres havien començat per la banda dels Tallers, i al 1377 s'havia construït ja el portal de Sant Antoni. A ell hi conflüen els dos camins que sortien de la muralla de la Rambla: des de Portaferriça, el carrer del Carme; i des de la Boqueria, el carrer de l'Hospital. Val a dir, que no serà fins el segle XV que el Raval quedi totalment tancat.

El poblament del Raval durant l'època baixmedieval i fins al segle XVII es va caracteritzar per l'activitat agrícola, l'establiment de nombrosos convents, institucions religioses i assistencials que van ocupar bona part del seu territori.



Barcelona vers el 1500 (M. Guàrdia- A. García Espuche). Podem observar com resta totalment tancat la zona del Raval



Plànol d'ubicació dels convents, institucions i edificis públics del Raval abans de les desamortitzacions del segle XIX

L'entorn urbà i l'aspecte de la zona del Raval es transformarà a partir de les desamortitzacions realitzades durant el segle XIX. Fet que provocarà l'obertura de nous carrers i la construcció de nous edificis.

En relació a la zona que ens ocupa, el convent de Sant Agustí Nou va ser desamortitzat l'any 1836 i, a través del mateix, es va obrir un carrer anomenat Mendizábal al 1859. Aquest nom va ser canviat l'any 1942 per el de Junta de



## Comerç.

En els solars resultants de la nova parcel·lació es van projectar edificis entre mitgeres amb planta baixa d'ús comercial i quatre plantes pis amb habitatges de lloguer.

Entre 1862 i 1867 es van construir la majoria dels edificis del conjunt (núm. 4, 6, 8, 10, 11, 12, 13, 14, 15, 16, 17, 18, 19, 20, 21, 22, 23, 25, 28 i 30) que, tot i correspondre a projectes de mestres d'obres i arquitectes diferents, permeten una lectura continua de les façanes. Els elements que contribueixen a crear aquesta unitat són:

- L'alçada dels pisos i el número de plantes.
- El coronament superior de les façanes amb cornisa i fris amb les obertures de ventilació de la cambra del terrat.
- La composició de les façanes amb un eix de simetria vertical central, amb obertures verticals superposades i amb elements que reforcen la composició horitzontal (cèrcol i sòcol de planta).
- Els elements sortints, balcons amb llosa de pedra i baranes de ferro, amb major volada a la primera planta, on en molt casos és corregut, que es redueix gradualment a las plantes superiors.
- El tractament de la superfície de les façanes, amb les plantes baixes generalment amb encoixinat i les plantes superiors estucades emmarcant les obertures i reforçant les línies horitzontals dels sostres.

Cal indicar que, per circumstàncies que es desconeixen, les finques núm. 11, 13, 15, 17 i 19 tenen actualment connexió, per la part posterior dels solars, amb l'ala existent de l'antic claustre de l'església de Sant Agustí, utilitzant la planta baixa i el primer pis d'aquest, mentre que la parròquia utilitza la darrera planta amb accés directe des de l'església.



## INTERVENCIONS ANTERIORS

Les perspectives arqueològiques que ofereix aquest sector de la ciutat s'han posat de manifest en diverses intervencions realitzades en els darrers anys. En relació a l'actuació del carrer de Junta de Comerç, cal tenir present la singularitat i rellevància de les restes arqueològiques localitzades a la zona, en el decurs dels darrers anys. Així, s'ha documentat una primera fase d'assentament que es correspon amb un horitzó cronològic del Neolític Antic i Mitjà ( finals del 5è mil·lenni – 4rt mil·lenni aC). També ha estat documentat un assentament de l'Edat del Bronze (2on mil·lenni – inici del 1er mil·lenni aC). Tot i que aquestes restes presenten certa dispersió, l'abast de les mateixes és una constant en les diverses intervencions realitzades a la zona, espacialment a les que s'ha realitzat a la banda de muntanya del carrer Sant Pau. Tanmateix, els resultats de les intervencions permeten interpretar que els assentaments del període històric més antic més es localitzen allunyades de la zona de maresmes (estany del Cagalell) mentre que les d'època més recent ocupen indrets més propers a l'estany. Factor que, sens dubte, s'ha de posar en consideració del retrocés de la zona humida.

És en aquest sentit que cal tenir present els resultats obtinguts en les actuacions arqueològiques precedents. Dues d'aquestes es corresponen a actuacions de sondeigs, realitzades amb la finalitat d'avaluar l'abast i l'entitat de les perspectives arqueològiques de la zona.

1. La primera ha estat promoguda per Foment de Ciutat Vella, S.A., realitzada entre els anys 2002 i 2003, i es portà a terme en el solar de l'anomenada Illa Robador. Aquesta actuació es va dur a terme sota la direcció tècnica de José Antonio Cantos, Pol Castejón i Judith Frutos (Arqueocat, S.L.).
2. La segona es portà a terme en el solar on es preveu la construcció de la nova Filmoteca de Catalunya, entre els



carrers d'Espalter i la plaça de Salvador Seguí, promoguda per la Generalitat de Catalunya i realitzada sota la direcció tècnica de Josep Font (Actium, S.L.) l'any 2003.

3. Al solar de l'Illa Robador s'ha realitzat una excavació en extensió com actuació subsidiària de la construcció de les promocions d'habitatges, del solar d'Illa Robador, promoguda per les cooperatives El Del teu Barri, Habitatge Entorn SCCL i Llar unió Ciutat Vella, SCCL. Aquesta va estar centrada en l'excavació en extensió dels àmbits afectats de la meitat sud est de l'Illa Robador, realitzada sota la direcció tècnica de Joan Piera i Laura Suau (Atics, S.L.)
4. Al carrer Sant Pau, 33B-47 i Junta de Comerç, 26-30 s'ha realitzat una excavació sota la direcció de José Manuel Espejo amb motiu de les obres de canalització a les voreres dels carrers.

Els resultats obtinguts en el marc d'aquestes actuacions prèvies a la present intervenció arqueològica han permès avaluar i concretar les perspectives arqueològiques que ofereix el solar. Aquestes actuacions han possibilitat constatar l'existència d'estructures d'època prehistòrica. Es tracta de diversos retalls en el substrat geològic així com de marques de fons de cabana i restes de llars de foc. Amb tot, durant els treballs d'excavació s'han localitzat restes de material moble associats als nivells d'aportació natural que ocupen tota la superfície del solar.

L'ocupació d'aquest sector de la ciutat en època medieval ha estat documentat a partir de diversos retalls, pous i estructures negatives associades a l'explotació agrícola de la zona. Així mateix, en relació als vestigis de l'època baix medieval i moderna cal destacar el conjunt d'estructures que configuren la trama urbana d'habitatges que s'estén a tota la frontal del carrer robador. Aquesta originària urbanització de la zona es desenvolupà durant l'època



contemporània fins a ocupar tota l'extensió d'aquest sector de la ciutat. Elements que, sens dubte, permeten documentar l'evolució urbanística que ha experimentat la zona fins als nostres dies. Així mateix, cal fer menció de les nombroses restes d'estructures que es corresponen a les construccions fabrils portades a terme entre finals del segle XIX i començament del XX.

## **MOTIUS DE LA INTERVENCIÓ I OBJECTIUS**

La intervenció arqueològica s'ha plantejat com una actuació subsidiària del procés d'urbanització del carrer Junta de Comerç. A partir dels antecedents arqueològics documentats a la zona i atenent a l'entitat de les perspectives que ofereix el subsòl, d'acord amb la legislació vigent i seguint les directrius proposades pel Servei d'Arqueologia del Museu d'Història de la Ciutat de Barcelona, s'ha definit una intervenció arqueològica preventiva. Així, es preveu una actuació de seguiment i control arqueològic de tots els treballs previstos en el projecte d'urbanització que afectin el subsòl dels àmbits afectats, així com per l'excavació motivada per l'instal·lació dels nous serveis previstos (conducció de RPRSU i el dipòsit previst) i la remodelació del paviment actual.

El conjunt de l'àmbit d'afectació s'inclou en una Zona d'Interés Arqueològic i d'alt valor històric, tal i com s'ha posat de manifest en les intervencions arqueològiques precedents. El Pla especial de protecció del patrimoni arquitectònic històric artístic de la ciutat de Barcelona, d'octubre de 2000, especifica en l'article 30 de les Normes que es consideren amb nivell D tots els elements i/o conjunts de Ciutat Vella, inclús vialitat i zones lliures, que no tinguin una protecció reflectida a les fitxes individualitzades, com es el cas que ens ocupa.

De una manera molt resumida podem dir que la zona del Raval té un gran interès històric i arqueològic ja que presenta una fossilització de les seves traces urbanístiques que venen d'època tardoantiga i es perllonguen fins a l'actualitat. És per aquest motiu que qualsevol actuació arqueològica en aquest sector pot reportar noves dades sobre l'ocupació urbana al llarg de la història.

El Raval presenta una forta personalitat a partir de l'època medieval quan s'integra dins el recinte emmurallat de la ciutat i acull diversos tallers de terrissers, a més de diversos convents.

A partir de la desamortització de Mendizábal, l'any 1837 grans sectors del Raval deixaren de ser propietat de convents i monestirs, atraient nous propietaris que dinamitzaren el barri que es convertí en un important sector pel desenvolupament industrial.

Davant la possibilitat de que es puguin preservar elements de valor patrimonial s'estableix que, d'acord amb el que preveu la Llei 9/1993, de 5 de setembre, del Patrimoni Cultural Català, que qualsevol actuació en el subsòl requerirà dels treballs de registre i documentació pertinents, d'acord amb les directius dels tècnics pertinents.

Aquesta intervenció preventiva té com a objectiu la localització i documentació de les possibles restes patrimonials que puguin veure's afectades amb l'objectiu que marca la llei 9/93 del Patrimoni Cultural Català i el Decret 78/2002 del Reglament de Protecció del Patrimoni Arqueològic i Paleontològic.

## METODOLOGIA

La intervenció s'ha realitzat seguint la seqüència estratigràfica real, aplicant el mètode de registre estratigràfic ideat per Harris i Carandini, que permet la identificació i ordenació seqüencial de totes les accions que han intervingut en la formació del jaciment arqueològic documentades durant el procés d'excavació, tant si són d'origen antròpic, biològic i/o geològic.

Aquest mètode permet registrar tant les accions que poden identificar-se a través de les seves restes materials (*elements* i *estrats*) com aquelles que no es tradueixen en evidències físiques (*interestrats*). Cadascuna de les accions documentades s'ha identificat com una *unitat estratigràfica*, a la qual s'ha assignat un número d' UE, registrant la informació referent a la mateixa en una fitxa d'unitat estratigràfica (segons el model proporcionat pel Servei d'Arqueologia del Museu d'Història de la Ciutat). Aquesta fitxa recull el número d'UE, la descripció, la interpretació i la posició física respecte d'altres UE.

La numeració de les unitats estratigràfiques s'ha efectuat mitjançant les centenes. Totes les unitats estratigràfiques es troben registrades igualment en planta, secció i alçat (quan és possible), a l'igual que en fotografia format digital. Les fotografies estan realitzades amb jalons, pissarra (on s'indica el nom del jaciment, el codi d'intervenció i d'UE) i indicació del nord real.

## DESCRIPCIÓ DELS TREBALLS REALITZATS

L'actuació va començar el dia 11 de desembre del 2006 i va consistir en l'obertura de diverses rases per a l'instal·lació de la conducció de RPRSU i els 4 dipòsits previstos, amb una profunditat de 3.30m.

### RASA 1

La primera rasa té una llargada de 12.90m i una amplada d'1m. Es va començar aixecant l'asfaltat (**UE 101**) de la calçada central del carrer, de 0.05 m de potència, mitjançant una màquina excavadora. Per sota d'aquest apareix la pavimentació de llambordes (**UE 102**) de pedra tallada de diverses mides i la seva preparació de graves (**UE 103**), de 0.04 m de potència. Una vegada aixecat el paviment, es troba un estrat de sorres d'anivellament (**UE 104**), d'aproximadament 0.20 m de potència.



Asfaltat del carrer (**UE 101**) i paviment de llambordes (**UE 102**) amb l'estrat de sorres (**UE 104**) per sota.



Per sota de l'anivellament de sorres (**UE 104**), apareix un estrat de reompliment (**UE 137**), format per una terra molt compacte, de color marró clar i amb restes de runa. Aquest estrat cobreix una claveguera (**UE 107**) amb la tapa i les parets fetes amb pedres i maons massissos lligats amb morter. Té una amplada de 1.16m i una potència màxima de 0.68m.



Vista de la claveguera **UE 107**. No va afectar a l'obra i es va tornar a cobrir.



Es continua rebaixant i, sota el nivell de reompliment (**UE 137**), apareix un estrat de argiles (**UE 105**) d'aportació natural, de color marró, que es troba per tota la zona de la intervenció arqueològica. No s'arriba a la cota final del mateix.

Excavat en les argiles (**UE 105**) es troba una galeria soterrània (**UE 106**) amb volta amb orientació NO-SE que discorre al llarg de tot el carrer. Té una amplada màxima de 1.20m i una alçada de 1.90m. Està feta de maons massissos de 0.30 x 0.14 x 0.04m lligats amb morter de calç i té un tub a l'interior. La seva funció podria haver sigut la de col·lector.



Vista en planta i secció de la galeria soterrania (**UE 106**), la seva rasa (**UE 108**) i el farciment (**UE 119**) d'aquesta. Les seves parets es troben revestides amb calç. A la dreta es pot observar el fons de la claveguera **UE 111** que talla la galeria.

En aquest punt, en comptes de obrir les rases, es decideix excavar els 4 dipòsits i, a través d'aquests, passar el tub de la conducció de RPRSU per la galeria soterrania (**UE 106**).

## DIPÒSIT 1

El primer dipòsit comunica amb la rasa 1 i té un dimensionat de 3.70 x 1.60 x 3.30m. Cobert per l'estrat de sorres **UE 104**, es troba una claveguera (**UE 111**) que talla la galeria soterrania (**UE 106**). Està feta amb pedres i maons massissos de 0.30 x 0.15 x 0.05m lligats amb morter de calç. Té una amplada màxima de 0.90m i una potència de 1.04m i està farcida per una terra solta, de color marró, amb pedres petites (**UE 112**). Té un tub a l'interior.



Vista de la claveguera **UE 111**, de la que es veuen 1.60m de llargada. Està feta amb pedres i maons massissos lligats amb morter de calç. Té un tub a l'interior i es decideix desplaçar el dipòsit per respectar-la.

Per sota del nivell de reompliment (**UE 137**) apareix l'estrat de argiles **UE 105** que continua al arribar a la cota final del dipòsit.

## DIPÒSIT 2

El segon dipòsit se situa al final del carrer i té unes mides de 5.30 x 2.30 x 3.30m. Continua la mateixa estratigrafia dels forats anteriors i es troben diverses clavegueres i serveis.

El servei **UE 121**, cobert per l' **UE 103**, està format per 3 cables i 2 tubs, un d'aquests d'uralita, envoltats per una placa de formigó. Un altre es el servei de telefonia (**UE 123**) format per dos tubs de plàstic envoltats per formigó que tallen la claveguera **UE 117**.



La claveguera **UE 117**, amb orientació NE-SE, està feta amb pedres i maons massissos de diverses mides lligats amb morter de calç. La seva tapa està feta amb pedres d'aproximadament 0.37 x 0.20 x 0.16m lligades amb morter de calç. Es conserven 1.40m de llargada ja que està tallada per la claveguera **UE 114** i el servei de telefonia **UE 123**. El seu farciment (**UE 118**) està format per una terra solta, marró grisosa amb restes de ceràmica i vidre.



Vista de la claveguera **UE 117**. Es pot apreciar com està tallada per la claveguera **UE 114** al SO, i el servei de telefonia **UE 123** al NO.

La claveguera **UE 114**, amb orientació N-S, està feta amb maons massissos amb unes mides de 0.30 x 0.10 x 0.04m lligats amb morter de calç. La seva tapa està feta amb maons massissos de 0.29 x 0.14 x 0.04m. El seu farciment (**UE 115**) està format per una terra gris, molt humida i compacte, amb restes de maons, ossos i material ceràmic.



Vista de la claveguera **UE 114**, que discorre paral·lela a la galeria soterrània **UE 106**.

Amb la intenció de respectar els serveis **UE 121** i **UE 123**, i per poder instal·lar el tub del RPRSU, es decideix ampliar la rasa cap al NO. Així, es troba la continuació de la claveguera **UE 114**, en aquest tram amb la tapa feta amb pedres d'aproximadament 0.41 x 0.25 x 0.20m. Apareix tallada per una altre (**UE 133**).



Vista del segon tram de la claveguera **UE 114**, tallada per un altre claveguera (**UE 133**).





La claveguera **UE 133** està feta amb maons massissos de 0.30 x 0.10 x 0.04m lligats amb morter de calç. La tapa està feta amb pedres de diverses mides lligades també amb morter de calç. El seu farciment (**UE 134**) està format per una terra solta, de color marró grisós i amb fragments ceràmics.



Vista de la claveguera **UE 133**. Es pot observar com talla la altre claveguera **UE 114**.

### DIPÒSIT 3

El tercer dipòsit se situa a la primera meitat del carrer i té unes mides de 5.10 x 1.64 x 3.30m. Continua la mateixa estratigrafia dels forats anteriors i cobertes per l'estrat **UE 104** també es troben diverses clavegueres i serveis.

La claveguera **UE 125** queda, en part, fora del límit NO del dipòsit. Està feta amb pedres i maons massissos amb unes dimensions de 0.29 x 0.15 x 0.05m lligats amb morter de calç. La seva tapa està feta també amb pedres i maons massissos de diverses mides lligats amb morter de calç.



Vista de la claveguera **UE 125**. No s'ha pogut buidar ja que la paret NO i part de la claveguera queden fora del límit del dipòsit.

Paral·lel al límit oposat del dipòsit apareix un servei (**UE 128**) envoltat per formigó i es decideix ampliar la cala tocant la claveguera **UE 125** per respectar-lo i fer una rasa de 1.78 x 1m.



Vista del dipòsit 3. Es pot observar la galeria soterrània **UE 106** amb la seva rasa i farciment de la mateixa (**UE 108** i **UE 119**, respectivament) i, al fons, el servei **UE 128**, envoltat per formigó.



En la rasa que comunica amb el dipòsit, cobert per l'estrat **UE 104**, apareix un altre claveguera (**UE 130**) feta de maons massissos de 0.28 x 0.14 x 0.04m lligats amb morter de calç. La tapa està feta de pedres de diverses mides lligades també amb morter de calç. Es troba farcida per l' **UE 131**, formada per una terra solta, de color marró grisós i amb fragments de ceràmica.



Vista de la claveguera **UE 130**. A l'esquerra, amb la seva tapa i a la dreta, una vegada buidada.



## RASA 2

Abans de començar el quart dipòsit es decideix realitzar una segona rasa de 5.96 x 1m, entre els dipòsit 1 i 2, per facilitar la instal·lació del tub del RPRSU. Es continua trobant la mateixa estratigrafia que en la resta del carrer i l'única estructura que es documenta va ser la galeria soterrania (**UE 106**).



Vista de la segona rasa, amb unes dimensions de 5.96 x 1m, una vegada finalitzada la seva excavació. Es pot observar la galeria soterrània (UE 106), que es va aprofitar per instal·lar el tub de RPRSU.

#### DIPÒSIT 4

El quart dipòsit se situa al principi del carrer i té unes mides de 2.20 x 1.30 x 3.30m. Sota l'asfaltat (**UE 101**), apareix una preparació de formigó (**UE 136**), d'aproximadament 0.10m de potència. Una vegada aixecada, es troba el mateix estrat de reompliment (**UE 137**) que en les rases i dipòsits realitzats anteriorment i, per sota d'aquest, es documenta l'estrat d'argiles **UE 105** i la galeria soterrània (**UE 106**).



Treballs d'excavació del dipòsit 4. Es pot observar l'asfaltat (**UE 101**), la preparació de formigó (**UE 136**) i l'estrat de reompliment de sota.

En el perfil NE del dipòsit es documenta part de la fonamentació d'un mur (**UE 139**) que no s'ha pogut dibuixar ja que no es veu en planta, només en el perfil. Té una amplada de 1.04m i es conserven 1.40m de potència. Està fet de pedres i algú maó massís lligats amb morter de calç. S'interpretaria com la fonamentació de un mur de façana que dava al carrer Hospital, abans de obrir-se el carrer Junta de Comerç.



Vista de la fonamentació del mur **UE 139**. Només s'ha pogut documentar la secció en el perfil del dipòsit per que es troba tallat per la rasa (**UE 108**) de la galeria soterrània (**UE 106**).

Amb aquest dipòsit es donen per finalitzats els treballs per la instal·lació del RPRSU.



La següent fase va consistir en el seguiment i control arqueològic dels treballs d'urbanització del carrer. Es van rebaixar en tota la superfície del carrer 0.40-0.50m i es va trobar la mateixa estratigrafia. En primer lloc s'aixeca l'asfaltat (**UE 101**), el paviment de llambordes (**UE 102**) i el seu nivell de preparació (**UE 103**). Sota apareix l'estrat d'anivellament (**UE 104**) de sorres i l'estrat de reompliment **UE 137**, encara que no s'arriba a la cota final del mateix.



Treballs d'excavació per a la urbanització del carrer.



L'única estructura documentada, coberta per l'estrat **UE 104**, va ser una claveguera (**UE 141**). Aquesta està feta amb maons massissos de 0.28 x 0.14 x 0.04m lligats amb morter de calç. La seva tapa està feta amb pedres de diverses mides lligades també amb morter de calç. Es va trobar tallada i tancada amb una paret (**UE 142**) de maons massissos, disposats en vertical, lligats amb morter de calç.



Vista de la claveguera **UE 141**. Es pot observar com està tancada per una paret de maons massissos (**UE 142**).

## **CONCLUSIONS**

De tota la informació i documentació recollides en els treballs arqueològics realitzats, es generen un seguit de plantejaments generals que permeten una certa aproximació al que ha estat la seqüència cronològic-estratigràfica de la intervenció.

En primer lloc, cal esmentar que només s'han documentat les fases constructives més actuals, corresponents al segle XIX i a l'època actual. Aquest fet es degut a que, en èpoques anteriors, aquest sector de la ciutat havia estat una zona de camps i horts.

Així, durant l'època romana, aquesta zona formava part de l'ager de la ciutat i restava fora de muralles. Per tant, estava formada per camps i hortes per a l'ús de la ciutat. En època medieval va ser quan es comença a ocupar i a poblar, especialment a partir del segle XIII i fins al segle XVII, amb l'establiment de nombrosos convents i institucions religioses i assistencials. Al mateix temps, va continuar sent un espai de camps i horts, degut a l'intensa activitat agrícola que caracteritza la zona.

Serà a partir de les desamortitzacions del segle XIX, quan l'entorn urbà del sector es transformarà i s'urbanitzarà, amb la obertura de nous carrers i la construcció de edificis.

### **Segle XIX**

Aquest període coincideix amb la obertura del carrer, a l'any 1859. Amb anterioritat a aquesta data, només s'ha documentat la fonamentació d'un mur de façana que donava al carrer Hospital.

La resta d'estructures se situen en un moment posterior, al llarg de la segona meitat de segle, una vegada obert el carrer. Per una banda, s'ha documentat una galeria soterrània que discorre al llarg de tot el carrer. No s'ha pogut interpretar la seva funció encara que una hipòtesi podria ser la de col·lector. Per l'altre banda, s'han documentat un total de vuit clavegueres relacionades amb les edificacions construïdes a la dècada dels seixanta.

## **Segle XX**

A l'època actual corresponen l'asfalt de la calçada central del carrer i el paviment de llambordes, amb l'estrat de sorres aportat per anivellar la superfície.



## **BIBLIOGRAFIA**

### **. Arqueologia i metodologia**

- HARRIS, E.C. (1991) *Principios de estratigrafía arqueológica*. Ed. Crítica, Barcelona.
- RENFREW, C.; BAHN, P. (1993) *Arqueología. Teorías, Métodos y Prácticas*. Ed. Akal, Madrid.
- ROSKAMS, S. (2003) *Teoría y práctica de la excavación*. Editorial Crítica, Barcelona.

### **. Context històric**

- CIRICI, A. (1971) *Barcelona pam a pam*. Editorial Teide, Barcelona.
- DURAN I SANPERE, A. (1973) *Barcelona i la seva història*. v.II Editorial Curial, Documents de cultura, Barcelona.
- GARCÍA I ESPUCHE, A. i GUÀRDIA I BASSOLS, M. (1986) *Espai i societat a la Barcelona pre-industrial*. Edicions la Magrana, Barcelona.
- PASTOR I BATALLA, I. (2006) *Projecte d'intervenció arqueològica subsidiària de la urbanització del carrer de la Junta de Comerç, de Barcelona*.
- VICTOR BALAGUER, D. (1982) *Las calles de Barcelona*. Monterrey ediciones, Madrid.
- VV.AA. (1975) *Història de Barcelona. De la prehistòria al segle XVI*. v. I Editorial Aedos, Barcelona.
- VV.AA. (1991) *Història de Barcelona. La ciutat antiga*. v.1. Ajuntament de Barcelona i Enciclopèdia Catalana, Barcelona.
- VV.AA. (1992) *Història de Barcelona. Barcelona dins de la Catalunya moderna (ss.XVI-XVII)* v. 4. Ajuntament de Barcelona i Enciclopèdia Catalana, Barcelona.

- VV.AA. (2001) *Història de Barcelona. La ciutat a través del temps. Cartografia històrica. Índex general*. Ajuntament de Barcelona i Enciclopèdia Catalana, Barcelona.

**. Diccionaris**

- AA.VV. (1994) *Diccionari visual de la construcció*. Generalitat de Catalunya, Departament de Política Territorial i Obres Públiques, Barcelona.

## **ANNEX I. FITXES D'UNITATS ESTRATIGRÀFIQUES**

TEA



Difusió Cultural, S.L.

## FITXA D'INVENTARI D'UNITATS ESTRATIGRÀFIQUES

<b>Jaciment:</b> Junta de Comerç, 1-25 i 2-30		<b>UE:</b> 101	
<b>Sector:</b>	<b>Any:</b> 2006		<b>Tipologia:</b> estructura
<b>Cala:</b>	<b>Codi:</b> 155/06		
<b>Definició:</b> asfalt		<b>COTES</b>	
<b>Consistència:</b>		<b>Cota Màxima:</b> 7.59 - 5.96 m	
<b>Color:</b>		<b>Cota Mínima:</b> 7.54 - 5.91 m	
<b>COMPONENTS</b>		<b>ESTRUCTURA</b>	
<b>Components geològics:</b>		<b>Tipus:</b> asfalt	
<b>Components orgànics:</b>		<b>Aparell:</b>	
<b>Components artificials:</b>		<b>Lligam:</b>	
<b>SEQÜÈNCIA FÍSICA</b>		<b>Preparació:</b>	
<b>Igual a:</b>		<b>Amplada màxima:</b>	
<b>En contacte amb:</b>		<b>Llargada màxima:</b>	
<b>Se li adossa:</b>		<b>Alçada màxima:</b> 0.05 m	
<b>S'adossa a:</b>		<b>Orientació:</b>	
<b>Cobert per:</b>		<b>NEGATIVA</b>	
<b>Cobreix a:</b> 102, 136		<b>Tipus:</b>	
<b>Tallat per:</b>		<b>Fondària:</b>	
<b>Talla a:</b>		<b>Ø boca:</b>	
<b>Reomplert per:</b>		<b>Ø màxim:</b>	
<b>Reomple a:</b>		<b>Ø base:</b>	
<b>CRONOLOGIA</b>			
<b>Cronologia:</b> s. XX			
<b>Elements i criteris de datació:</b> material constructiu			
<b>DOCUMENTACIÓ GRÀFICA</b>			
<b>Fotografia:</b>			
<b>Planimetria:</b> Num. 02, 03, 04, 05 i 06			
<b>DESCRIPCIÓ</b>			
Asfalt que es troba per tota la calçada central del carrer. Té una potència d'aproximadament 0.05 m.			

TEA



Difusió Cultural, S.L.

## FITXA D'INVENTARI D'UNITATS ESTRATIGRÀFIQUES

<b>Jaciment:</b> Junta de Comerç, 1-25 i 2-30		<b>UE:</b> 102
<b>Sector:</b>	<b>Any:</b> 2006	<b>Tipologia:</b> estructura
<b>Cala:</b>	<b>Codi:</b> 155/06	
<b>Definició:</b> paviment de llambordes		<b>COTES</b>
<b>Consistència:</b>		<b>Cota Màxima:</b> 7.33 - 5.91 m
<b>Color:</b>		<b>Cota Mínima:</b> 7.15 - 5.73 m
<b>COMPONENTS</b>		<b>ESTRUCTURA</b>
<b>Components geològics:</b>		<b>Tipus:</b> paviment
<b>Components orgànics:</b>		<b>Aparell:</b> llamborda
<b>Components artificials:</b>		<b>Lligam:</b> sense lligam
<b>SEQÜÈNCIA FÍSICA</b>		<b>Preparació:</b> graves
<b>Igual a:</b>		<b>Amplada màxima:</b>
<b>En contacte amb:</b>		<b>Llargada màxima:</b>
<b>Se li adossa:</b>		<b>Alçada màxima:</b> 0.18 m
<b>S'adossa a:</b>		<b>Orientació:</b>
<b>Cobert per:</b> 101		<b>NEGATIVA</b>
<b>Cobreix a:</b> 103		<b>Tipus:</b>
<b>Tallat per:</b>		<b>Fondària:</b>
<b>Talla a:</b>		<b>Ø boca:</b>
<b>Reomplert per:</b>		<b>Ø màxim:</b>
<b>Reomple a:</b>		<b>Ø base:</b>
<b>CRONOLOGIA</b>		
<b>Cronologia:</b> s. XX		
<b>Elements i criteris de datació:</b> tipologia constructiva		
<b>DOCUMENTACIÓ GRÀFICA</b>		
<b>Fotografia:</b> Num. 03		
<b>Planimetria:</b>		
<b>DESCRIPCIÓ</b>		
<p>Paviment de llambordes de pedra tallada que es troba per tota la calçada central del carrer. Aquestes llambordes son de diverses mides, d'aproximadament 0.22 x 0.12 x 0.18m i estan disposades sense cap tipus de lligam.</p>		

TEA



Difusió Cultural, S.L.

## FITXA D'INVENTARI D'UNITATS ESTRATIGRÀFIQUES

<b>Jaciment:</b> Junta de Comerç, 1-25 i 2-30		<b>UE:</b> 103
<b>Sector:</b>	<b>Any:</b> 2006	<b>Tipologia:</b> estructura
<b>Cala:</b>	<b>Codi:</b> 155/06	
<b>Definició:</b> preparació		<b>COTES</b>
<b>Consistència:</b>		<b>Cota Màxima:</b> 7.15 - 5.73 m
<b>Color:</b>		<b>Cota Mínima:</b> 7.11 - 5.69 m
<b>COMPONENTS</b>		<b>ESTRUCTURA</b>
<b>Components geològics:</b>		<b>Tipus:</b> preparació
<b>Components orgànics:</b>		<b>Aparell:</b>
<b>Components artificials:</b>		<b>Lligam:</b>
<b>SEQÜÈNCIA FÍSICA</b>		<b>Preparació:</b> graves
<b>Igual a:</b>		<b>Amplada màxima:</b>
<b>En contacte amb:</b>		<b>Llargada màxima:</b>
<b>Se li adossa:</b>		<b>Alçada màxima:</b> 0.04 m
<b>S'adossa a:</b>		<b>Orientació:</b>
<b>Cobert per:</b> 102		<b>NEGATIVA</b>
<b>Cobreix a:</b> 104		<b>Tipus:</b>
<b>Tallat per:</b>		<b>Fondària:</b>
<b>Talla a:</b>		<b>Ø boca:</b>
<b>Reomplert per:</b>		<b>Ø màxim:</b>
<b>Reomple a:</b>		<b>Ø base:</b>
<b>CRONOLOGIA</b>		
<b>Cronologia:</b> s. XX		
<b>Elements i criteris de datació:</b> estructura associada al paviment UE 102		
<b>DOCUMENTACIÓ GRÀFICA</b>		
<b>Fotografia:</b>		
<b>Planimetria:</b>		
<b>DESCRIPCIÓ</b>		
Preparació de graves del paviment de llambordes UE 102. Té aproximadament 0.04m de potència.		

TEA



Difusió Cultural, S.L.

## FITXA D'INVENTARI D'UNITATS ESTRATIGRÀFIQUES

<b>Jaciment:</b> Junta de Comerç, 1-25 i 2-30		<b>UE:</b> 104	
<b>Sector:</b>	<b>Any:</b> 2006	<b>Tipologia:</b> estrat	
<b>Cala:</b>	<b>Codi:</b> 155/06		
<b>Definició:</b> estrat de sorres d'anivellament		<b>COTES</b>	
<b>Consistència:</b> molt solta		<b>Cota Màxima:</b> 7.11 - 5.69 m	
<b>Color:</b> marró clar		<b>Cota Mínima:</b> 6.91 - 5.49 m	
<b>COMPONENTS</b>		<b>ESTRUCTURA</b>	
<b>Components geològics:</b> sorra		<b>Tipus:</b>	
<b>Components orgànics:</b>		<b>Aparell:</b>	
<b>Components artificials:</b>		<b>Lligam:</b>	
		<b>Preparació:</b>	
<b>SEQÜÈNCIA FÍSICA</b>		<b>Amplada màxima:</b>	
<b>Igual a:</b>		<b>Llargada màxima:</b>	
<b>En contacte amb:</b>		<b>Alçada màxima:</b>	
<b>Se li adossa:</b>		<b>Orientació:</b>	
<b>S'adossa a:</b>		<b>NEGATIVA</b>	
<b>Cobert per:</b> 103		<b>Tipus:</b>	
<b>Cobreix a:</b> 111,123,125,126,128,130,133,135,137,141,142		<b>Fondària:</b>	
<b>Tallat per:</b>		<b>Ø boca:</b>	
<b>Talla a:</b>		<b>Ø màxim:</b>	
<b>Reomplert per:</b>		<b>Ø base:</b>	
<b>Reomple a:</b>			
<b>CRONOLOGIA</b>			
<b>Cronologia:</b> s. XX			
<b>Elements i criteris de datació:</b> anivellament associat al paviment UE 102			
<b>DOCUMENTACIÓ GRÀFICA</b>			
<b>Fotografia:</b>			
<b>Planimetria:</b> Num. 03			
<b>DESCRIPCIÓ</b>			
Nivell de sorres d'anivellament per col·locar el paviment de llambordes UE 102. Té una potència d'aproximadament 0.20m.			



TEA



Difusió Cultural, S.L.

## FITXA D'INVENTARI D'UNITATS ESTRATIGRÀFIQUES

<b>Jaciment:</b> Junta de Comerç, 1-25 i 2-30		<b>UE:</b> 105	
<b>Sector:</b>	<b>Any:</b> 2006		<b>Tipologia:</b> estrat
<b>Cala:</b>	<b>Codi:</b> 155/06		
<b>Definició:</b> argiles geològiques		<b>COTES</b>	
<b>Consistència:</b> compacte		<b>Cota Màxima:</b> 6.60 - 4.98 m	
<b>Color:</b> marró		<b>Cota Mínima:</b> 4.50 - 3.04 m	
<b>COMPONENTS</b>		<b>ESTRUCTURA</b>	
<b>Components geològics:</b> argila		<b>Tipus:</b>	
<b>Components orgànics:</b>		<b>Aparell:</b>	
<b>Components artificials:</b>		<b>Lligam:</b>	
<b>SEQÜÈNCIA FÍSICA</b>		<b>Preparació:</b>	
<b>Igual a:</b>		<b>Amplada màxima:</b>	
<b>En contacte amb:</b>		<b>Llargada màxima:</b>	
<b>Se li adossa:</b>		<b>Alçada màxima:</b>	
<b>S'adossa a:</b>		<b>Orientació:</b>	
<b>Cobert per:</b> 137		<b>NEGATIVA</b>	
<b>Cobreix a:</b>		<b>Tipus:</b>	
<b>Tallat per:</b> 108, 110, 138		<b>Fondària:</b>	
<b>Talla a:</b>		<b>Ø boca:</b>	
<b>Reomplert per:</b>		<b>Ø màxim:</b>	
<b>Reomple a:</b>		<b>Ø base:</b>	
<b>CRONOLOGIA</b>			
<b>Cronologia:</b>			
<b>Elements i criteris de datació:</b>			
<b>DOCUMENTACIÓ GRÀFICA</b>			
<b>Fotografia:</b>			
<b>Planimetria:</b>			
<b>DESCRIPCIÓ</b>			
Estrat d'argiles d'aportació natural, de color marró.			

TEA



Difusió Cultural, S.L.

## FITXA D'INVENTARI D'UNITATS ESTRATIGRÀFIQUES

<b>Jaciment:</b> Junta de Comerç		<b>UE:</b> 106
<b>Sector:</b>	<b>Any:</b> 2006	
<b>Cala:</b>	<b>Codi:</b> 155/06	
<b>Definició:</b> galeria soterrania		<b>Tipologia:</b> estructura
<b>Consistència:</b>		<b>COTES</b>
<b>Color:</b>		<b>Cota Màxima:</b> 6.42 - 5.02 m
<b>COMPONENTS</b>		<b>Cota Mínima:</b> 4.52 - 3.12 m
<b>Components geològics:</b>		<b>ESTRUCTURA</b>
<b>Components orgànics:</b>		
<b>Components artificials:</b> maó massís, morter		
<b>SEQÜÈNCIA FÍSICA</b>		
<b>Igual a:</b>		<b>Tipus:</b> galeria soterrania
<b>En contacte amb:</b> 105, 119		<b>Aparell:</b> maó massís
<b>Se li adossa:</b>		<b>Lligam:</b> morter de calç
<b>S'adossa a:</b>		<b>Preparació:</b>
<b>Cobert per:</b> 137		<b>Amplada màxima:</b> 1.20 m
<b>Cobreix a:</b>		<b>Llargada màxima:</b>
<b>Tallat per:</b> 110, 111		<b>Alçada màxima:</b> 1.90 m
<b>Talla a:</b>		<b>Orientació:</b> NO-SE
<b>Reomplert per:</b>		<b>NEGATIVA</b>
<b>Reomple a:</b>		
<b>CRONOLOGIA</b>		
<b>Cronologia:</b> s. XIX		
<b>Elements i criteris de datació:</b> tipologia constructiva		<b>Tipus:</b>
<b>DOCUMENTACIÓ GRÀFICA</b>		<b>Fondària:</b>
<b>Fotografia:</b> Num. 07, 08, 09, 11, 12 i 14		<b>Ø boca:</b>
<b>Planimetria:</b>		<b>Ø màxim:</b>
<b>DESCRIPCIÓ</b>		<b>Ø base:</b>
<p>Galeria soterrania amb volta amb orientació NO-SE que discorre al llarg de tot el carrer. Està feta de maons massissos de 0.30 x 0.14 x 0.04m lligats amb morter de calç. Les seves parts estan revestides de calç i té unes mides de 1.90m d'alçada màxima i 1.20m d'amplada. La seva funció podria haver sigut la de col·lector.</p>		



Difusió Cultural, S.L.

## FITXA D'INVENTARI D'UNITATS ESTRATIGRÀFIQUES

<b>Jaciment:</b> Junta de Comerç, 1-25 i 2-30		<b>UE:</b> 107
<b>Sector:</b>	<b>Any:</b> 2006	<b>Tipologia:</b> estructura
<b>Cala:</b>	<b>Codi:</b> 155/06	
<b>Definició:</b> claveguera		<b>COTES</b>
<b>Consistència:</b>		<b>Cota Màxima:</b> 6.62 m
<b>Color:</b>		<b>Cota Mínima:</b> 5.94 m
<b>COMPONENTS</b>		<b>ESTRUCTURA</b>
<b>Components geològics:</b> pedra		<b>Tipus:</b> claveguera
<b>Components orgànics:</b>		<b>Aparell:</b> pedra i maó massís
<b>Components artificials:</b> maons, morter		<b>Lligam:</b> morter
<b>SEQÜÈNCIA FÍSICA</b>		<b>Preparació:</b>
<b>Igual a:</b>		<b>Amplada màxima:</b> 1.16 m
<b>En contacte amb:</b> 119		<b>Llargada màxima:</b> 1m
<b>Se li adossa:</b>		<b>Alçada màxima:</b> 0.68 m
<b>S'adossa a:</b>		<b>Orientació:</b> NE-SO
<b>Cobert per:</b> 137		<b>NEGATIVA</b>
<b>Cobreix a:</b>		<b>Tipus:</b>
<b>Tallat per:</b>		<b>Fondària:</b>
<b>Talla a:</b>		<b>Ø boca:</b>
<b>Reomplert per:</b>		<b>Ø màxim:</b>
<b>Reomple a:</b>		<b>Ø base:</b>
<b>CRONOLOGIA</b>		
<b>Cronologia:</b> s. XIX		
<b>Elements i criteris de datació:</b> tipologia constructiva		
<b>DOCUMENTACIÓ GRÀFICA</b>		
<b>Fotografia:</b> Num. 04 i 05		
<b>Planimetria:</b> Num. 04		
<b>DESCRIPCIÓ</b>		
<p>Claveguera que té les parets i la tapa fetes amb pedres i maons massissos lligats amb morter. La seva amplada màxima es de 1.16m i la seva alçada de 0.68m. No ha estat excavada i s'ha pogut documentar 1m de llargada.</p>		

**TEA**

Difusió Cultural, S.L.

**FITXA D'INVENTARI D'UNITATS ESTRATIGRÀFIQUES**

<b>Jaciment:</b> Junta de Comerç, 1-25 i 2-30		<b>UE:</b> 108	
<b>Sector:</b>	<b>Any:</b> 2006		<b>Tipologia:</b> negativa
<b>Cala:</b>	<b>Codi:</b> 155/06		
<b>Definició:</b> rasa de la galeria UE 106		<b>COTES</b>	
<b>Consistència:</b>		<b>Cota Màxima:</b> 6.42 - 5.02 m	
<b>Color:</b>		<b>Cota Mínima:</b> 4.52 - 3.12 m	
<b>COMPONENTS</b>		<b>ESTRUCTURA</b>	
<b>Components geològics:</b>		<b>Tipus:</b>	
<b>Components orgànics:</b>		<b>Aparell:</b>	
<b>Components artificials:</b> ceràmica		<b>Lligam:</b>	
<b>SEQÜÈNCIA FÍSICA</b>		<b>Preparació:</b>	
<b>Igual a:</b>		<b>Amplada màxima:</b>	
<b>En contacte amb:</b>		<b>Llargada màxima:</b>	
<b>Se li adossa:</b>		<b>Alçada màxima:</b>	
<b>S'adossa a:</b>		<b>Orientació:</b>	
<b>Cobert per:</b>		<b>NEGATIVA</b>	
<b>Cobreix a:</b>		<b>Tipus:</b> rasa	
<b>Tallat per:</b>		<b>Fondària:</b>	
<b>Talla a:</b> 105		<b>Ø boca:</b>	
<b>Reomplert per:</b> 119, 106		<b>Ø màxim:</b>	
<b>Reomple a:</b>		<b>Ø base:</b>	
<b>CRONOLOGIA</b>			
<b>Cronologia:</b> s. XIX			
<b>Elements i criteris de datació:</b> rasa associada amb l'estructura UE 106			
<b>DOCUMENTACIÓ GRÀFICA</b>			
<b>Fotografia:</b>			
<b>Planimetria:</b> Num. 02, 05 i 08			
<b>DESCRIPCIÓ</b>			
Rasa realitzada per construir la galeria UE 106.			

TEA



Difusió Cultural, S.L.

## FITXA D'INVENTARI D'UNITATS ESTRATIGRÀFIQUES

<b>Jaciment:</b> Junta de Comerç, 1-25 i 2-30		<b>UE:</b> 109
<b>Sector:</b>	<b>Any:</b> 2006	<b>Tipologia:</b> negativa
<b>Cala:</b>	<b>Codi:</b> 155/06	
<b>Definició:</b> rasa de la claveguera UE 107		<b>COTES</b>
<b>Consistència:</b>		<b>Cota Màxima:</b> 6.62 m
<b>Color:</b>		<b>Cota Mínima:</b> 5.94 m
<b>COMPONENTS</b>		<b>ESTRUCTURA</b>
<b>Components geològics:</b>		<b>Tipus:</b>
<b>Components orgànics:</b>		<b>Aparell:</b>
<b>Components artificials:</b>		<b>Lligam:</b>
<b>SEQÜÈNCIA FÍSICA</b>		<b>Preparació:</b>
<b>Igual a:</b>		<b>Amplada màxima:</b>
<b>En contacte amb:</b>		<b>Llargada màxima:</b>
<b>Se li adossa:</b>		<b>Alçada màxima:</b>
<b>S'adossa a:</b>		<b>Orientació:</b>
<b>Cobert per:</b>		<b>NEGATIVA</b>
<b>Cobreix a:</b>		<b>Tipus:</b> rasa
<b>Tallat per:</b>		<b>Fondària:</b>
<b>Talla a:</b> 119, 137		<b>Ø boca:</b>
<b>Reomplert per:</b> 107		<b>Ø màxim:</b>
<b>Reomple a:</b>		<b>Ø base:</b>
<b>CRONOLOGIA</b>		
<b>Cronologia:</b> s. XIX		
<b>Elements i criteris de datació:</b> rasa associada amb la claveguera UE 107		
<b>DOCUMENTACIÓ GRÀFICA</b>		
<b>Fotografia:</b>		
<b>Planimetria:</b>		
<b>DESCRIPCIÓ</b>		
Rasa realitzada per construir la claveguera UE 107.		



Difusió Cultural, S.L.

## FITXA D'INVENTARI D'UNITATS ESTRATIGRÀFIQUES

<b>Jaciment:</b> Junta de Comerç, 1-25 i 2-30		<b>UE:</b> 110
<b>Sector:</b>	<b>Any:</b> 2006	<b>Tipologia:</b> negativa
<b>Cala:</b>	<b>Codi:</b> 155/06	
<b>Definició:</b> rasa de la claveguera UE 111		<b>COTES</b>
<b>Consistència:</b>		<b>Cota Màxima:</b> 6.35 m
<b>Color:</b>		<b>Cota Mínima:</b> 5.26 m
<b>COMPONENTS</b>		<b>ESTRUCTURA</b>
<b>Components geològics:</b>		<b>Tipus:</b>
<b>Components orgànics:</b>		<b>Aparell:</b>
<b>Components artificials:</b>		<b>Lligam:</b>
<b>SEQÜÈNCIA FÍSICA</b>		<b>Preparació:</b>
<b>Igual a:</b>		<b>Amplada màxima:</b>
<b>En contacte amb:</b>		<b>Llargada màxima:</b>
<b>Se li adossa:</b>		<b>Alçada màxima:</b>
<b>S'adossa a:</b>		<b>Orientació:</b>
<b>Cobert per:</b>		<b>NEGATIVA</b>
<b>Cobreix a:</b>		<b>Tipus:</b> rasa
<b>Tallat per:</b>		<b>Fondària:</b>
<b>Talla a:</b> 105, 106, 119, 137		<b>Ø boca:</b>
<b>Reomplert per:</b> 111		<b>Ø màxim:</b>
<b>Reomple a:</b>		<b>Ø base:</b>
<b>CRONOLOGIA</b>		
<b>Cronologia:</b> s. XX		
<b>Elements i criteris de datació:</b> rasa associada amb la claveguera UE 111		
<b>DOCUMENTACIÓ GRÀFICA</b>		
<b>Fotografia:</b>		
<b>Planimetria:</b>		
<b>DESCRIPCIÓ</b>		
Rasa realitzada per construir la claveguera UE 111.		



Difusió Cultural, S.L.

## FITXA D'INVENTARI D'UNITATS ESTRATIGRÀFIQUES

<b>Jaciment:</b> Junta de Comerç, 1-25 i 2-30		<b>UE:</b> 111	
<b>Sector:</b>	<b>Any:</b> 2006	<b>Tipologia:</b> estructura	
<b>Cala:</b>	<b>Codi:</b> 155/06		
<b>Definició:</b> claveguera		<b>COTES</b>	
<b>Consistència:</b>		<b>Cota Màxima:</b> 6.35 m	
<b>Color:</b>		<b>Cota Míxima:</b> 5.26 m	
<b>COMPONENTS</b>		<b>ESTRUCTURA</b>	
<b>Components geològics:</b> pedres		<b>Tipus:</b> claveguera	
<b>Components orgànics:</b>		<b>Aparell:</b> pedra i maó massís	
<b>Components artificials:</b> maons, ciment		<b>Lligam:</b> morter i ciment	
<b>SEQÜÈNCIA FÍSICA</b>		<b>Preparació:</b>	
<b>Igual a:</b>		<b>Amplada màxima:</b> 0.90 m	
<b>En contacte amb:</b> 105, 119, 137		<b>Llargada màxima:</b> 1.60 m	
<b>Se li adossa:</b>		<b>Alçada màxima:</b> 1.04 m	
<b>S'adossa a:</b>		<b>Orientació:</b> NE-SO	
<b>Cobert per:</b> 104		<b>NEGATIVA</b>	
<b>Cobreix a:</b>		<b>Tipus:</b>	
<b>Tallat per:</b>		<b>Fondària:</b>	
<b>Talla a:</b> 106		<b>Ø boca:</b>	
<b>Reomplert per:</b>		<b>Ø màxim:</b>	
<b>Reomple a:</b>		<b>Ø base:</b>	
<b>CRONOLOGIA</b>			
<b>Cronologia:</b> s. XX			
<b>Elements i criteris de datació:</b> material constructiu			
<b>DOCUMENTACIÓ GRÀFICA</b>			
<b>Fotografia:</b> Num. 10			
<b>Planimetria:</b> Num. 05			
<b>DESCRIPCIÓ</b>			
<p>Claveguera que té les parets i la tapa fetes amb pedres i maons massissos de 0.30 x 0.15 x 0.05m lligats amb morter i ciment. S'ha documentat una llargada d'1.60m. Té un tub d'uralita per dins i talla la galeria UE 106.</p>			

TEA



Difusió Cultural, S.L.

## FITXA D'INVENTARI D'UNITATS ESTRATIGRÀFIQUES

<b>Jaciment:</b> Junta de Comerç, 1-25 i 2-30		<b>UE:</b> 112
<b>Sector:</b>	<b>Any:</b> 2006	<b>Tipologia:</b> estrat
<b>Cala:</b>	<b>Codi:</b> 155/06	
<b>Definició:</b> farciment de la claveguera UE 111		<b>COTES</b>
<b>Consistència:</b> solta		<b>Cota Màxima:</b> 5.90 m
<b>Color:</b> marró		<b>Cota Mínima:</b> 5.80 m
<b>COMPONENTS</b>		<b>ESTRUCTURA</b>
<b>Components geològics:</b> terra, pedres petites		<b>Tipus:</b>
<b>Components orgànics:</b>		<b>Aparell:</b>
<b>Components artificials:</b>		<b>Lligam:</b>
<b>SEQÜÈNCIA FÍSICA</b>		<b>Preparació:</b>
<b>Igual a:</b>		<b>Amplada màxima:</b>
<b>En contacte amb:</b>		<b>Llargada màxima:</b>
<b>Se li adossa:</b>		<b>Alçada màxima:</b>
<b>S'adossa a:</b>		<b>Orientació:</b>
<b>Cobert per:</b>		<b>NEGATIVA</b>
<b>Cobreix a:</b>		<b>Tipus:</b>
<b>Tallat per:</b>		<b>Fondària:</b>
<b>Talla a:</b>		<b>Ø boca:</b>
<b>Reomplert per:</b>		<b>Ø màxim:</b>
<b>Reomple a:</b> 111		<b>Ø base:</b>
<b>CRONOLOGIA</b>		
<b>Cronologia:</b> s. XX		
<b>Elements i criteris de datació:</b> estrat associat a la claveguera UE 111		
<b>DOCUMENTACIÓ GRÀFICA</b>		
<b>Fotografia:</b>		
<b>Planimetria:</b>		
<b>DESCRIPCIÓ</b>		
Farciment de la claveguera UE 111, format per una terra solta, de color marró, amb pedres petites. No es va buidar del tot.		





Difusió Cultural, S.L.

## FITXA D'INVENTARI D'UNITATS ESTRATIGRÀFIQUES

<b>Jaciment:</b> Junta de Comerç, 1-25 i 2-30		<b>UE:</b> 113
<b>Sector:</b>	<b>Any:</b> 2006	<b>Tipologia:</b> negativa
<b>Cala:</b>	<b>Codi:</b> 155/06	
<b>Definició:</b> rasa de la claveguera UE 114		<b>COTES</b>
<b>Consistència:</b>		<b>Cota Màxima:</b> 5.68 m
<b>Color:</b>		<b>Cota Mínima:</b> 4.98 m
<b>COMPONENTS</b>		<b>ESTRUCTURA</b>
<b>Components geològics:</b>		<b>Tipus:</b>
<b>Components orgànics:</b>		<b>Aparell:</b>
<b>Components artificials:</b>		<b>Lligam:</b>
<b>SEQÜÈNCIA FÍSICA</b>		<b>Preparació:</b>
<b>Igual a:</b>		<b>Amplada màxima:</b>
<b>En contacte amb:</b>		<b>Llargada màxima:</b>
<b>Se li adossa:</b>		<b>Alçada màxima:</b>
<b>S'adossa a:</b>		<b>Orientació:</b>
<b>Cobert per:</b>		<b>NEGATIVA</b>
<b>Cobreix a:</b>		<b>Tipus:</b> rasa
<b>Tallat per:</b>		<b>Fondària:</b>
<b>Talla a:</b> 117, 137		<b>Ø boca:</b>
<b>Reomplert per:</b> 114		<b>Ø màxim:</b>
<b>Reomple a:</b>		<b>Ø base:</b>
<b>CRONOLOGIA</b>		
<b>Cronologia:</b> s. XIX		
<b>Elements i criteris de datació:</b> rasa associada amb la claveguera UE 114		
<b>DOCUMENTACIÓ GRÀFICA</b>		
<b>Fotografia:</b>		
<b>Planimetria:</b>		
<b>DESCRIPCIÓ</b>		
Rasa realitzada per construir la claveguera UE 114.		

TEA



Difusió Cultural, S.L.

## FITXA D'INVENTARI D'UNITATS ESTRATIGRÀFIQUES

<b>Jaciment:</b> Junta de Comerç, 1-25 i 2-30		<b>UE:</b> 114
<b>Sector:</b>	<b>Any:</b> 2006	<b>Tipologia:</b> estructura
<b>Cala:</b>	<b>Codi:</b> 155/06	
<b>Definició:</b> claveguera		<b>COTES</b>
<b>Consistència:</b>		<b>Cota Màxima:</b> 5.68 m
<b>Color:</b>		<b>Cota Mínima:</b> 4.98 m
<b>COMPONENTS</b>		<b>ESTRUCTURA</b>
<b>Components geològics:</b> pedres		<b>Tipus:</b> claveguera
<b>Components orgànics:</b>		<b>Aparell:</b> pedra i maó massís
<b>Components artificials:</b> maons, morter		<b>Lligam:</b> morter de calç
<b>SEQÜÈNCIA FÍSICA</b>		<b>Preparació:</b>
<b>Igual a:</b>		<b>Amplada màxima:</b> 0.46 m
<b>En contacte amb:</b> 105		<b>Llargada màxima:</b> 5.30 m
<b>Se li adossa:</b>		<b>Alçada màxima:</b> 0.39 m
<b>S'adossa a:</b>		<b>Orientació:</b> NO-SE
<b>Cobert per:</b> 137		<b>NEGATIVA</b>
<b>Cobreix a:</b>		<b>Tipus:</b>
<b>Tallat per:</b> 132, 133		<b>Fondària:</b>
<b>Talla a:</b> 117		<b>Ø boca:</b>
<b>Reomplert per:</b> 115		<b>Ø màxim:</b>
<b>Reomple a:</b>		<b>Ø base:</b>
<b>CRONOLOGIA</b>		
<b>Cronologia:</b> s. XIX		
<b>Elements i criteris de datació:</b> tipologia constructiva		
<b>DOCUMENTACIÓ GRÀFICA</b>		
<b>Fotografia:</b> Num. 15, 16, 17, 18, 22, 23, 26		
<b>Planimetria:</b> Num. 08 i 09		
<b>DESCRIPCIÓ</b>		
<p>Claveguera amb orientació N-S, feta amb maons massissos amb unes mides de 0.30 x 0.10 x 0.04m lligats amb morter de calç. La seva tapa està feta amb pedres d'aproximadament 0.41 x 0.25 x 0.20m i maons massissos de 0.29 x 0.14 x 0.04m lligats amb morter de calç. Talla a la claveguera UE 117 i està tallada per la claveguera UE 133.</p>		



Difusió Cultural, S.L.

## FITXA D'INVENTARI D'UNITATS ESTRATIGRÀFIQUES

<b>Jaciment:</b> Junta de Comerç, 1-25 i 2-30		<b>UE:</b> 115
<b>Sector:</b>	<b>Any:</b> 2006	<b>Tipologia:</b> estrat
<b>Cala:</b>	<b>Codi:</b> 155/06	
<b>Definició:</b> farciment de la claveguera UE 114		<b>COTES</b>
<b>Consistència:</b> compacte		<b>Cota Màxima:</b> 5.40 m
<b>Color:</b> gris		<b>Cota Míxima:</b> 5.03 m
<b>COMPONENTS</b>		<b>ESTRUCTURA</b>
<b>Components geològics:</b>		<b>Tipus:</b>
<b>Components orgànics:</b> ossos		<b>Aparell:</b>
<b>Components artificials:</b> maons, ceràmica		<b>Lligam:</b>
<b>SEQÜÈNCIA FÍSICA</b>		<b>Preparació:</b>
<b>Igual a:</b>		<b>Amplada màxima:</b>
<b>En contacte amb:</b>		<b>Llargada màxima:</b>
<b>Se li adossa:</b>		<b>Alçada màxima:</b>
<b>S'adossa a:</b>		<b>Orientació:</b>
<b>Cobert per:</b>		<b>NEGATIVA</b>
<b>Cobreix a:</b>		<b>Tipus:</b>
<b>Tallat per:</b>		<b>Fondària:</b>
<b>Talla a:</b>		<b>Ø boca:</b>
<b>Reomplert per:</b>		<b>Ø màxim:</b>
<b>Reomple a:</b> 114		<b>Ø base:</b>
<b>CRONOLOGIA</b>		
<b>Cronologia:</b> s. XIX		
<b>Elements i criteris de datació:</b> estrat associat a la claveguera UE 114		
<b>DOCUMENTACIÓ GRÀFICA</b>		
<b>Fotografia:</b>		
<b>Planimetria:</b>		
<b>DESCRIPCIÓ</b>		
Farciment de la claveguera UE 114, format per una terra gris, molt humida i compacte, amb restes de maons, ossos i material ceràmic.		

TEA



Difusió Cultural, S.L.

## FITXA D'INVENTARI D'UNITATS ESTRATIGRÀFIQUES

<b>Jaciment:</b> Junta de Comerç, 1-25 i 2-30		<b>UE:</b> 116	
<b>Sector:</b>	<b>Any:</b> 2006		<b>Tipologia:</b> negativa
<b>Cala:</b>	<b>Codi:</b> 155/06		
<b>Definició:</b> rasa de la claveguera UE 117		<b>COTES</b>	
<b>Consistència:</b>		<b>Cota Màxima:</b> 5.67 m	
<b>Color:</b>		<b>Cota Mínima:</b> 5.08 m	
<b>COMPONENTS</b>		<b>ESTRUCTURA</b>	
<b>Components geològics:</b>		<b>Tipus:</b>	
<b>Components orgànics:</b>		<b>Aparell:</b>	
<b>Components artificials:</b>		<b>Lligam:</b>	
<b>SEQÜÈNCIA FÍSICA</b>		<b>Preparació:</b>	
<b>Igual a:</b>		<b>Amplada màxima:</b>	
<b>En contacte amb:</b>		<b>Llargada màxima:</b>	
<b>Se li adossa:</b>		<b>Alçada màxima:</b>	
<b>S'adossa a:</b>		<b>Orientació:</b>	
<b>Cobert per:</b>		<b>NEGATIVA</b>	
<b>Cobreix a:</b>		<b>Tipus:</b> rasa	
<b>Tallat per:</b>		<b>Fondària:</b>	
<b>Talla a:</b> 137		<b>Ø boca:</b>	
<b>Reomplert per:</b> 117		<b>Ø màxim:</b>	
<b>Reomple a:</b>		<b>Ø base:</b>	
<b>CRONOLOGIA</b>			
<b>Cronologia:</b> s. XIX			
<b>Elements i criteris de datació:</b> rasa associada amb la claveguera UE 117			
<b>DOCUMENTACIÓ GRÀFICA</b>			
<b>Fotografia:</b>			
<b>Planimetria:</b>			
<b>DESCRIPCIÓ</b>			
Rasa realitzada per construir la claveguera UE 117.			

TEA



Difusió Cultural, S.L.

## FITXA D'INVENTARI D'UNITATS ESTRATIGRÀFIQUES

<b>Jaciment:</b> Junta de Comerç, 1-25 i 2-30		<b>UE:</b> 117
<b>Sector:</b>	<b>Any:</b> 2006	<b>Tipologia:</b> estructura
<b>Cala:</b>	<b>Codi:</b> 155/06	
<b>Definició:</b> claveguera		<b>COTES</b>
<b>Consistència:</b>		<b>Cota Màxima:</b> 5.67 m
<b>Color:</b>		<b>Cota Mínima:</b> 5.08 m
<b>COMPONENTS</b>		<b>ESTRUCTURA</b>
<b>Components geològics:</b> pedres		<b>Tipus:</b> claveguera
<b>Components orgànics:</b>		<b>Aparell:</b> pedra i maó massís
<b>Components artificials:</b> maons, morter		<b>Lligam:</b> morter de calç
<b>SEQÜÈNCIA FÍSICA</b>		<b>Preparació:</b>
<b>Igual a:</b>		<b>Amplada màxima:</b> 0.58 m
<b>En contacte amb:</b>		<b>Llargada màxima:</b> 1.40 m
<b>Se li adossa:</b>		<b>Alçada màxima:</b> 0.46 m
<b>S'adossa a:</b>		<b>Orientació:</b> NE-SO
<b>Cobert per:</b> 137		<b>NEGATIVA</b>
<b>Cobreix a:</b>		<b>Tipus:</b>
<b>Tallat per:</b> 113, 114, 122, 123		<b>Fondària:</b>
<b>Talla a:</b>		<b>Ø boca:</b>
<b>Reomplert per:</b> 118		<b>Ø màxim:</b>
<b>Reomple a:</b>		<b>Ø base:</b>
<b>CRONOLOGIA</b>		
<b>Cronologia:</b> s. XIX		
<b>Elements i criteris de datació:</b> tipologia constructiva		
<b>DOCUMENTACIÓ GRÀFICA</b>		
<b>Fotografia:</b> Num. 19, 20 i 21		
<b>Planimetria:</b> Num. 08 i 09		
<b>DESCRIPCIÓ</b>		
<p>Claveguera feta amb pedres i maons massissos de diverses mides lligats amb morter de calç. La seva tapa està feta amb pedres d'aproximadament 0.37 x 0.20 x 0.16m lligades amb morter de calç. Es conserven 1.35m de llargada ja que la claveguera està tallada per la claveguera UE 114 i el servei de telefonia UE 123.</p>		



Difusió Cultural, S.L.

## FITXA D'INVENTARI D'UNITATS ESTRATIGRÀFIQUES

<b>Jaciment:</b> Junta de Comerç, 1-25 i 2-30		<b>UE:</b> 118 <b>Tipologia:</b> estrat
<b>Sector:</b>	<b>Any:</b> 2006	
<b>Cala:</b>	<b>Codi:</b> 155/06	
<b>Definició:</b> farciment de la claveguera UE 117		<b>COTES</b> <b>Cota Màxima:</b> 5.44 m <b>Cota Mínima:</b> 5.16 m
<b>Consistència:</b> solta		<b>ESTRUCTURA</b> <b>Tipus:</b> <b>Aparell:</b> <b>Lligam:</b> <b>Preparació:</b> <b>Amplada màxima:</b> <b>Llargada màxima:</b> <b>Alçada màxima:</b> <b>Orientació:</b>
<b>Color:</b> marró grisós		
<b>COMPONENTS</b> <b>Components geològics:</b> <b>Components orgànics:</b> <b>Components artificials:</b>		
<b>SEQÜÈNCIA FÍSICA</b> <b>Igual a:</b> <b>En contacte amb:</b> <b>Se li adossa:</b> <b>S'adossa a:</b> <b>Cobert per:</b> <b>Cobreix a:</b> <b>Tallat per:</b> <b>Talla a:</b> <b>Reomplert per:</b> <b>Reomple a:</b> 117		
<b>NEGATIVA</b> <b>Tipus:</b> <b>Fondària:</b> <b>Ø boca:</b> <b>Ø màxim:</b> <b>Ø base:</b>		
<b>CRONOLOGIA</b> <b>Cronologia:</b> s. XIX <b>Elements i criteris de datació:</b> estrat associat amb la claveguera UE 117		
<b>DOCUMENTACIÓ GRÀFICA</b> <b>Fotografia:</b> <b>Planimetria:</b>		
<b>DESCRIPCIÓ</b> Farciment de la claveguera UE 117, format per una terra solta, marró grisosa.		

**TEA**

Difusió Cultural, S.L.

**FITXA D'INVENTARI D'UNITATS ESTRATIGRÀFIQUES**

<b>Jaciment:</b> Junta de Comerç, 1-25 i 2-30		<b>UE:</b> 119	
<b>Sector:</b>	<b>Any:</b> 2006		<b>Tipologia:</b> estrat
<b>Cala:</b>	<b>Codi:</b> 155/06		
<b>Definició:</b> farciment de la rasa UE 108		<b>COTES</b>	
<b>Consistència:</b> compacte		<b>Cota Màxima:</b> 6.42 - 5.02 m	
<b>Color:</b> marró		<b>Cota Mínima:</b> 4.52 - 3.12 m	
<b>COMPONENTS</b>		<b>ESTRUCTURA</b>	
<b>Components geològics:</b>		<b>Tipus:</b>	
<b>Components orgànics:</b>		<b>Aparell:</b>	
<b>Components artificials:</b> ceràmica		<b>Lligam:</b>	
<b>SEQÜÈNCIA FÍSICA</b>		<b>Preparació:</b>	
<b>Igual a:</b>		<b>Amplada màxima:</b>	
<b>En contacte amb:</b> 105, 106		<b>Llargada màxima:</b>	
<b>Se li adossa:</b>		<b>Alçada màxima:</b>	
<b>S'adossa a:</b>		<b>Orientació:</b>	
<b>Cobert per:</b> 137		<b>NEGATIVA</b>	
<b>Cobreix a:</b>		<b>Tipus:</b>	
<b>Tallat per:</b> 109, 110, 124		<b>Fondària:</b>	
<b>Talla a:</b>		<b>Ø boca:</b>	
<b>Reomplert per:</b>		<b>Ø màxim:</b>	
<b>Reomple a:</b> 108		<b>Ø base:</b>	
<b>CRONOLOGIA</b>			
<b>Cronologia:</b> s. XIX			
<b>Elements i criteris de datació:</b> estrat associat amb la galeria UE 106			
<b>DOCUMENTACIÓ GRÀFICA</b>			
<b>Fotografia:</b>			
<b>Planimetria:</b>			
<b>DESCRIPCIÓ</b>			
Farciment de la rasa (UE 108) realitzada per construir la galeria UE 106.			

**TEA**

Difusió Cultural, S.L.

**FITXA D'INVENTARI D'UNITATS ESTRATIGRÀFIQUES**

<b>Jaciment:</b> Junta de Comerç, 1-25 i 2-30		<b>UE:</b> 120	
<b>Sector:</b>	<b>Any:</b> 2006		<b>Tipologia:</b> negativa
<b>Cala:</b>	<b>Codi:</b> 155/06		
<b>Definició:</b> rasa del servei UE 121		<b>COTES</b>	
<b>Consistència:</b>		<b>Cota Màxima:</b> 5.91 m	
<b>Color:</b>		<b>Cota Mínima:</b> 5.54 m	
<b>COMPONENTS</b>		<b>ESTRUCTURA</b>	
<b>Components geològics:</b>		<b>Tipus:</b>	
<b>Components orgànics:</b>		<b>Aparell:</b>	
<b>Components artificials:</b>		<b>Lligam:</b>	
<b>SEQÜÈNCIA FÍSICA</b>		<b>Preparació:</b>	
<b>Igual a:</b>		<b>Amplada màxima:</b>	
<b>En contacte amb:</b> 103, 104		<b>Llargada màxima:</b>	
<b>Se li adossa:</b>		<b>Alçada màxima:</b>	
<b>S'adossa a:</b>		<b>Orientació:</b>	
<b>Cobert per:</b>		<b>NEGATIVA</b>	
<b>Cobreix a:</b>		<b>Tipus:</b> rasa	
<b>Tallat per:</b>		<b>Fondària:</b>	
<b>Talla a:</b> 137		<b>Ø boca:</b>	
<b>Reomplert per:</b> 121		<b>Ø màxim:</b>	
<b>Reomple a:</b>		<b>Ø base:</b>	
<b>CRONOLOGIA</b>			
<b>Cronologia:</b> s. XX			
<b>Elements i criteris de datació:</b> rasa associada amb el servei UE 121			
<b>DOCUMENTACIÓ GRÀFICA</b>			
<b>Fotografia:</b>			
<b>Planimetria:</b>			
<b>DESCRIPCIÓ</b>			
Rasa realitzada per col·locar el servei UE 121.			



TEA



Difusió Cultural, S.L.

## FITXA D'INVENTARI D'UNITATS ESTRATIGRÀFIQUES

<b>Jaciment:</b> Junta de Comerç, 1-25 i 2-30		<b>UE:</b> 121
<b>Sector:</b>	<b>Any:</b> 2006	<b>Tipologia:</b> estructura
<b>Cala:</b>	<b>Codi:</b> 155/06	
<b>Definició:</b> servei		<b>COTES</b>
<b>Consistència:</b>		<b>Cota Màxima:</b> 5.91 m
<b>Color:</b>		<b>Cota Mínima:</b> 5.54 m
<b>COMPONENTS</b>		<b>ESTRUCTURA</b>
<b>Components geològics:</b>		<b>Tipus:</b> servei
<b>Components orgànics:</b>		<b>Aparell:</b>
<b>Components artificials:</b> formigó, uralita, coure		<b>Lligam:</b> formigó
<b>SEQÜÈNCIA FÍSICA</b>		<b>Preparació:</b>
<b>Igual a:</b>		<b>Amplada màxima:</b> 0.42 m
<b>En contacte amb:</b> 104, 137		<b>Llargada màxima:</b> 1.80 m
<b>Se li adossa:</b>		<b>Alçada màxima:</b> 0.30 m
<b>S'adossa a:</b>		<b>Orientació:</b>
<b>Cobert per:</b> 103		<b>NEGATIVA</b>
<b>Cobreix a:</b>		<b>Tipus:</b>
<b>Tallat per:</b>		<b>Fondària:</b>
<b>Talla a:</b>		<b>Ø boca:</b>
<b>Reomplert per:</b>		<b>Ø màxim:</b>
<b>Reomple a:</b>		<b>Ø base:</b>
<b>CRONOLOGIA</b>		
<b>Cronologia:</b> s. XX		
<b>Elements i criteris de datació:</b> tipologia i material constructiu		
<b>DOCUMENTACIÓ GRÀFICA</b>		
<b>Fotografia:</b>		
<b>Planimetria:</b> Num. 08		
<b>DESCRIPCIÓ</b>		
Servei format per 3 cables i 2 tubs, un d'aquests d'uralita. Tots estàn envoltats per un prisma de formigó.		



Difusió Cultural, S.L.

## FITXA D'INVENTARI D'UNITATS ESTRATIGRÀFIQUES

<b>Jaciment:</b> Junta de Comerç, 1-25 i 2-30		<b>UE:</b> 122
<b>Sector:</b>	<b>Any:</b> 2006	<b>Tipologia:</b> negativa
<b>Cala:</b>	<b>Codi:</b> 155/06	
<b>Definició:</b> rasa del servei UE 123		<b>COTES</b>
<b>Consistència:</b>		<b>Cota Màxima:</b> 5.69 m
<b>Color:</b>		<b>Cota M�nima:</b> 5.38 m
<b>COMPONENTS</b>		<b>ESTRUCTURA</b>
<b>Components geol�gics:</b>		<b>Tipus:</b>
<b>Components org�nics:</b>		<b>Aparell:</b>
<b>Components artificials:</b>		<b>Lligam:</b>
<b>SEQ�ÈNCIA F�SICA</b>		<b>Preparaci�:</b>
<b>Igual a:</b>		<b>Amplada m�xima:</b>
<b>En contacte amb:</b>		<b>Llargada m�xima:</b>
<b>Se li adossa:</b>		<b>Alçada m�xima:</b>
<b>S'adossa a:</b>		<b>Orientaci�:</b>
<b>Cobert per:</b>		<b>NEGATIVA</b>
<b>Cobreix a:</b>		<b>Tipus:</b> rasa
<b>Tallat per:</b>		<b>Fond�ria:</b>
<b>Talla a:</b> 117		<b>� boca:</b>
<b>Reomplert per:</b> 123		<b>� m�xim:</b>
<b>Reomple a:</b>		<b>� base:</b>
<b>CRONOLOGIA</b>		
<b>Cronologia:</b> s. XX		
<b>Elements i criteris de dataci�:</b> rasa associada amb el servei UE 123		
<b>DOCUMENTACI� GR�FICA</b>		
<b>Fotografia:</b>		
<b>Planimetria:</b>		
<b>DESCRIPCI�</b>		
Rasa realitzada per instal·lar el servei de telefonia UE 123.		

TEA



Difusió Cultural, S.L.

## FITXA D'INVENTARI D'UNITATS ESTRATIGRÀFIQUES

<b>Jaciment:</b> Junta de Comerç, 1-25 i 2-30		<b>UE:</b> 123
<b>Sector:</b>	<b>Any:</b> 2006	<b>Tipologia:</b> estructura
<b>Cala:</b>	<b>Codi:</b> 155/06	
<b>Definició:</b> servei de telefonía		<b>COTES</b>
<b>Consistència:</b>		<b>Cota Màxima:</b> 5.69 m
<b>Color:</b>		<b>Cota Mínima:</b> 5.38 m
<b>COMPONENTS</b>		<b>ESTRUCTURA</b>
<b>Components geològics:</b>		<b>Tipus:</b> servei
<b>Components orgànics:</b>		<b>Aparell:</b>
<b>Components artificials:</b> formigó, plàstic		<b>Lligam:</b> formigó
<b>SEQÜÈNCIA FÍSICA</b>		<b>Preparació:</b>
<b>Igual a:</b>		<b>Amplada màxima:</b> 0.40 m
<b>En contacte amb:</b> 137		<b>Llargada màxima:</b> 3.50 m
<b>Se li adossa:</b>		<b>Alçada màxima:</b> 0.30 m
<b>S'adossa a:</b>		<b>Orientació:</b>
<b>Cobert per:</b> 104		<b>NEGATIVA</b>
<b>Cobreix a:</b>		<b>Tipus:</b>
<b>Tallat per:</b>		<b>Fondària:</b>
<b>Talla a:</b> 117		<b>Ø boca:</b>
<b>Reomplert per:</b>		<b>Ø màxim:</b>
<b>Reomple a:</b>		<b>Ø base:</b>
<b>CRONOLOGIA</b>		
<b>Cronologia:</b> s. XX		
<b>Elements i criteris de datació:</b> tipologia i material constructiu		
<b>DOCUMENTACIÓ GRÀFICA</b>		
<b>Fotografia:</b>		
<b>Planimetria:</b> Num. 03 i 08		
<b>DESCRIPCIÓ</b>		
Servei de telefonía format per dos tubs de plàstic envoltats per un prisma de formigó. Talla a la claveguera UE 117.		

TEA



Difusió Cultural, S.L.

## FITXA D'INVENTARI D'UNITATS ESTRATIGRÀFIQUES

<b>Jaciment:</b> Junta de Comerç, 1-25 i 2-30		<b>UE:</b> 124 <b>Tipologia:</b> negativa
<b>Sector:</b>	<b>Any:</b> 2006	
<b>Cala:</b>	<b>Codi:</b> 155/06	
<b>Definició:</b> rasa de la claveguera UE 125		<b>COTES</b> <b>Cota Màxima:</b> 6.90 m <b>Cota Mínima:</b> 6.14 m
<b>Consistència:</b>		<b>ESTRUCTURA</b> <b>Tipus:</b> <b>Aparell:</b> <b>Lligam:</b> <b>Preparació:</b> <b>Amplada màxima:</b> <b>Llargada màxima:</b> <b>Alçada màxima:</b> <b>Orientació:</b>
<b>Color:</b>		
<b>COMPONENTS</b> <b>Components geològics:</b> <b>Components orgànics:</b> <b>Components artificials:</b>		
<b>SEQÜÈNCIA FÍSICA</b> <b>Igual a:</b> <b>En contacte amb:</b> <b>Se li adossa:</b> <b>S'adossa a:</b> <b>Cobert per:</b> <b>Cobreix a:</b> <b>Tallat per:</b> <b>Talla a:</b> 119, 137 <b>Reomplert per:</b> 125, 126 <b>Reomple a:</b>		
<b>CRONOLOGIA</b> <b>Cronologia:</b> s. XIX <b>Elements i criteris de datació:</b> rasa associada amb la claveguera UE 125		<b>NEGATIVA</b> <b>Tipus:</b> rasa <b>Fondària:</b> <b>Ø boca:</b> <b>Ø màxim:</b> <b>Ø base:</b>
<b>DOCUMENTACIÓ GRÀFICA</b> <b>Fotografia:</b> <b>Planimetria:</b>		
<b>DESCRIPCIÓ</b> Rasa realitzada per construir la claveguera UE 125.		

TEA



Difusió Cultural, S.L.

## FITXA D'INVENTARI D'UNITATS ESTRATIGRÀFIQUES

<b>Jaciment:</b> Junta de Comerç, 1-25 i 2-30		<b>UE:</b> 125
<b>Sector:</b>	<b>Any:</b> 2006	<b>Tipologia:</b> estructura
<b>Cala:</b>	<b>Codi:</b> 155/06	
<b>Definició:</b> claveguera		<b>COTES</b>
<b>Consistència:</b>		<b>Cota Màxima:</b> 7.01 m
<b>Color:</b>		<b>Cota Mínima:</b> 6.14 m
<b>COMPONENTS</b>		<b>ESTRUCTURA</b>
<b>Components geològics:</b> pedres		<b>Tipus:</b> claveguera
<b>Components orgànics:</b>		<b>Aparell:</b> pedra i maó massís
<b>Components artificials:</b> maons, morter		<b>Lligam:</b> morter de calç
<b>SEQÜÈNCIA FÍSICA</b>		<b>Preparació:</b> morter de calç
<b>Igual a:</b>		<b>Amplada màxima:</b> 0.88 m
<b>En contacte amb:</b> 119, 126		<b>Llargada màxima:</b> 1.64 m
<b>Se li adossa:</b>		<b>Alçada màxima:</b> 0.84 m
<b>S'adossa a:</b>		<b>Orientació:</b> NE-SO
<b>Cobert per:</b> 104		<b>NEGATIVA</b>
<b>Cobreix a:</b>		<b>Tipus:</b>
<b>Tallat per:</b>		<b>Fondària:</b>
<b>Talla a:</b>		<b>Ø boca:</b>
<b>Reomplert per:</b>		<b>Ø màxim:</b>
<b>Reomple a:</b>		<b>Ø base:</b>
<b>CRONOLOGIA</b>		
<b>Cronologia:</b> s. XIX		
<b>Elements i criteris de datació:</b> tipologia constructiva		
<b>DOCUMENTACIÓ GRÀFICA</b>		
<b>Fotografia:</b> Num. 32, 33, 34, 35, 36 i 38		
<b>Planimetria:</b>		
<b>DESCRIPCIÓ</b>		
<p>Claveguera feta amb pedres i maons massissos amb unes dimensions de 0.29 x 0.15 x 0.05m lligats amb morter de calç. La seva tapa està feta també amb pedres i maons massissos de diverses mides lligats amb morter de calç. S'ha documentat una llargada d'1.64m.</p>		

**TEA**

Difusió Cultural, S.L.

**FITXA D'INVENTARI D'UNITATS ESTRATIGRÀFIQUES**

<b>Jaciment:</b> Junta de Comerç, 1-25 i 2-30		<b>UE:</b> 126
<b>Sector:</b>	<b>Any:</b> 2006	<b>Tipologia:</b> estrat
<b>Cala:</b>	<b>Codi:</b> 155/06	
<b>Definició:</b> farciment de la rasa UE 124		<b>COTES</b>
<b>Consistència:</b> compacte		<b>Cota Màxima:</b> 6.90 m
<b>Color:</b> gris		<b>Cota Mínima:</b> 6.14 m
<b>COMPONENTS</b>		<b>ESTRUCTURA</b>
<b>Components geològics:</b> graves		<b>Tipus:</b>
<b>Components orgànics:</b>		<b>Aparell:</b>
<b>Components artificials:</b>		<b>Lligam:</b>
<b>SEQÜÈNCIA FÍSICA</b>		<b>Preparació:</b>
<b>Igual a:</b>		<b>Amplada màxima:</b>
<b>En contacte amb:</b> 119, 125, 137		<b>Llargada màxima:</b>
<b>Se li adossa:</b>		<b>Alçada màxima:</b>
<b>S'adossa a:</b>		<b>Orientació:</b>
<b>Cobert per:</b> 104		<b>NEGATIVA</b>
<b>Cobreix a:</b>		<b>Tipus:</b>
<b>Tallat per:</b>		<b>Fondària:</b>
<b>Talla a:</b>		<b>Ø boca:</b>
<b>Reomplert per:</b>		<b>Ø màxim:</b>
<b>Reomple a:</b> 124		<b>Ø base:</b>
<b>CRONOLOGIA</b>		
<b>Cronologia:</b> s. XIX		
<b>Elements i criteris de datació:</b> estrat associat a la claveguera UE 125		
<b>DOCUMENTACIÓ GRÀFICA</b>		
<b>Fotografia:</b>		
<b>Planimetria:</b>		
<b>DESCRIPCIÓ</b>		
Farciment de la rasa (UE 124) de la claveguera UE 125. Està format per graves.		



Difusió Cultural, S.L.

## FITXA D'INVENTARI D'UNITATS ESTRATIGRÀFIQUES

<b>Jaciment:</b> Junta de Comerç, 1-25 i 2-30		<b>UE:</b> 127
<b>Sector:</b>	<b>Any:</b> 2006	<b>Tipologia:</b> negativa
<b>Cala:</b>	<b>Codi:</b> 155/06	
<b>Definició:</b> rasa del servei 128		<b>COTES</b>
<b>Consistència:</b>		<b>Cota Màxima:</b> 6.92 m
<b>Color:</b>		<b>Cota Mínima:</b> 6.75 m
<b>COMPONENTS</b>		<b>ESTRUCTURA</b>
<b>Components geològics:</b>		<b>Tipus:</b>
<b>Components orgànics:</b>		<b>Aparell:</b>
<b>Components artificials:</b>		<b>Lligam:</b>
<b>SEQÜÈNCIA FÍSICA</b>		<b>Preparació:</b>
<b>Igual a:</b>		<b>Amplada màxima:</b>
<b>En contacte amb:</b>		<b>Llargada màxima:</b>
<b>Se li adossa:</b>		<b>Alçada màxima:</b>
<b>S'adossa a:</b>		<b>Orientació:</b>
<b>Cobert per:</b>		<b>NEGATIVA</b>
<b>Cobreix a:</b>		<b>Tipus:</b> rasa
<b>Tallat per:</b>		<b>Fondària:</b>
<b>Talla a:</b> 137		<b>Ø boca:</b>
<b>Reomplert per:</b> 128		<b>Ø màxim:</b>
<b>Reomple a:</b>		<b>Ø base:</b>
<b>CRONOLOGIA</b>		
<b>Cronologia:</b> s. XX		
<b>Elements i criteris de datació:</b> rasa associada al servei UE 128		
<b>DOCUMENTACIÓ GRÀFICA</b>		
<b>Fotografia:</b>		
<b>Planimetria:</b>		
<b>DESCRIPCIÓ</b>		
Rasa realitzada pel col·locar al servei UE 128.		



Difusió Cultural, S.L.

## FITXA D'INVENTARI D'UNITATS ESTRATIGRÀFIQUES

<b>Jaciment:</b> Junta de Comerç, 1-25 i 2-30		<b>UE:</b> 128
<b>Sector:</b>	<b>Any:</b> 2006	<b>Tipologia:</b> estructura
<b>Cala:</b>	<b>Codi:</b> 155/06	
<b>Definició:</b> servei		<b>COTES</b>
<b>Consistència:</b>		<b>Cota Màxima:</b> 6.92 m
<b>Color:</b>		<b>Cota Mínima:</b> 6.75 m
<b>COMPONENTS</b>		<b>ESTRUCTURA</b>
<b>Components geològics:</b>		<b>Tipus:</b> servei
<b>Components orgànics:</b>		<b>Aparell:</b>
<b>Components artificials:</b> formigó		<b>Lligam:</b> formigó
<b>SEQÜÈNCIA FÍSICA</b>		<b>Preparació:</b>
<b>Igual a:</b>		<b>Amplada màxima:</b> 0.20 m
<b>En contacte amb:</b> 137		<b>Llargada màxima:</b> 1.64 m
<b>Se li adossa:</b>		<b>Alçada màxima:</b> 0.15 m
<b>S'adossa a:</b>		<b>Orientació:</b> NO-SE
<b>Cobert per:</b> 104		<b>NEGATIVA</b>
<b>Cobreix a:</b>		<b>Tipus:</b>
<b>Tallat per:</b>		<b>Fondària:</b>
<b>Talla a:</b>		<b>Ø boca:</b>
<b>Reomplert per:</b>		<b>Ø màxim:</b>
<b>Reomple a:</b>		<b>Ø base:</b>
<b>CRONOLOGIA</b>		
<b>Cronologia:</b> s. XX		
<b>Elements i criteris de datació:</b> material constructiu		
<b>DOCUMENTACIÓ GRÀFICA</b>		
<b>Fotografia:</b> Num. 37		
<b>Planimetria:</b> Num. 03		
<b>DESCRIPCIÓ</b>		
Prisma de formigó.		



TEA



Difusió Cultural, S.L.

## FITXA D'INVENTARI D'UNITATS ESTRATIGRÀFIQUES

<b>Jaciment:</b> Junta de Comerç, 1-25 i 2-30		<b>UE:</b> 129
<b>Sector:</b>	<b>Any:</b> 2006	<b>Tipologia:</b> negativa
<b>Cala:</b>	<b>Codi:</b> 155/06	
<b>Definició:</b> rasa de la claveguera UE 130		<b>COTES</b>
<b>Consistència:</b>		<b>Cota Màxima:</b> 6.71 m
<b>Color:</b>		<b>Cota Mínima:</b> 6.30 m
<b>COMPONENTS</b>		<b>ESTRUCTURA</b>
<b>Components geològics:</b>		<b>Tipus:</b>
<b>Components orgànics:</b>		<b>Aparell:</b>
<b>Components artificials:</b>		<b>Lligam:</b>
<b>SEQÜÈNCIA FÍSICA</b>		<b>Preparació:</b>
<b>Igual a:</b>		<b>Amplada màxima:</b>
<b>En contacte amb:</b>		<b>Llargada màxima:</b>
<b>Se li adossa:</b>		<b>Alçada màxima:</b>
<b>S'adossa a:</b>		<b>Orientació:</b>
<b>Cobert per:</b>		<b>NEGATIVA</b>
<b>Cobreix a:</b>		<b>Tipus:</b> rasa
<b>Tallat per:</b>		<b>Fondària:</b>
<b>Talla a:</b> 137		<b>Ø boca:</b>
<b>Reomplert per:</b> 130		<b>Ø màxim:</b>
<b>Reomple a:</b>		<b>Ø base:</b>
<b>CRONOLOGIA</b>		
<b>Cronologia:</b> s. XIX		
<b>Elements i criteris de datació:</b> rasa associada a la claveguera UE 130		
<b>DOCUMENTACIÓ GRÀFICA</b>		
<b>Fotografia:</b>		
<b>Planimetria:</b>		
<b>DESCRIPCIÓ</b>		
Rasa realitzada per construir la claveguera UE 130.		



Difusió Cultural, S.L.

## FITXA D'INVENTARI D'UNITATS ESTRATIGRÀFIQUES

<b>Jaciment:</b> Junta de Comerç, 1-25 i 2-30		<b>UE:</b> 130
<b>Sector:</b>	<b>Any:</b> 2006	<b>Tipologia:</b> estructura
<b>Cala:</b>	<b>Codi:</b> 155/06	
<b>Definició:</b> claveguera		<b>COTES</b>
<b>Consistència:</b>		<b>Cota Màxima:</b> 6.71 m
<b>Color:</b>		<b>Cota Mínima:</b> 6.30 m
<b>COMPONENTS</b>		<b>ESTRUCTURA</b>
<b>Components geològics:</b> pedres		<b>Tipus:</b> claveguera
<b>Components orgànics:</b>		<b>Aparell:</b> pedra i maó massís
<b>Components artificials:</b> maons, morter		<b>Lligam:</b> morter de calç
<b>SEQÜÈNCIA FÍSICA</b>		<b>Preparació:</b> morter de calç
<b>Igual a:</b>		<b>Amplada màxima:</b> 0.67m
<b>En contacte amb:</b> 119, 137		<b>Llargada màxima:</b> 1 m
<b>Se li adossa:</b>		<b>Alçada màxima:</b> 0.60 m
<b>S'adossa a:</b>		<b>Orientació:</b> NE-SO
<b>Cobert per:</b> 104		<b>NEGATIVA</b>
<b>Cobreix a:</b>		<b>Tipus:</b>
<b>Tallat per:</b>		<b>Fondària:</b>
<b>Talla a:</b>		<b>Ø boca:</b>
<b>Reomplert per:</b> 131		<b>Ø màxim:</b>
<b>Reomple a:</b>		<b>Ø base:</b>
<b>CRONOLOGIA</b>		
<b>Cronologia:</b> s. XIX		
<b>Elements i criteris de datació:</b> tipologia constructiva		
<b>DOCUMENTACIÓ GRÀFICA</b>		
<b>Fotografia:</b> Num. 39, 40, 41, 42 i 43		
<b>Planimetria:</b> Num. 03		
<b>DESCRIPCIÓ</b>		
<p>Claveguera feta de maons massissos de 0.28 x 0.14 x 0.04m lligats amb morter de calç. La tapa està feta de pedres de diverses mides lligades amb morter de calç. S'ha documentat 1m de llargada.</p>		

TEA



Difusió Cultural, S.L.

## FITXA D'INVENTARI D'UNITATS ESTRATIGRÀFIQUES

<b>Jaciment:</b> Junta de Comerç, 1-25 i 2-30		<b>UE:</b> 131	
<b>Sector:</b>	<b>Any:</b> 2006		<b>Tipologia:</b> estrat
<b>Cala:</b>	<b>Codi:</b> 155/06		
<b>Definició:</b> farciment de la claveguera UE 130		<b>COTES</b>	
<b>Consistència:</b> solta		<b>Cota Màxima:</b> 6.66 m	
<b>Color:</b> marró grisós		<b>Cota Mínima:</b> 6.38 m	
<b>COMPONENTS</b>		<b>ESTRUCTURA</b>	
<b>Components geològics:</b>		<b>Tipus:</b>	
<b>Components orgànics:</b>		<b>Aparell:</b>	
<b>Components artificials:</b> ceràmica, monedes		<b>Lligam:</b>	
<b>SEQÜÈNCIA FÍSICA</b>		<b>Preparació:</b>	
<b>Igual a:</b>		<b>Amplada màxima:</b>	
<b>En contacte amb:</b>		<b>Llargada màxima:</b>	
<b>Se li adossa:</b>		<b>Alçada màxima:</b>	
<b>S'adossa a:</b>		<b>Orientació:</b>	
<b>Cobert per:</b>		<b>NEGATIVA</b>	
<b>Cobreix a:</b>		<b>Tipus:</b>	
<b>Tallat per:</b>		<b>Fondària:</b>	
<b>Talla a:</b>		<b>Ø boca:</b>	
<b>Reomplert per:</b>		<b>Ø màxim:</b>	
<b>Reomple a:</b> 130		<b>Ø base:</b>	
<b>CRONOLOGIA</b>			
<b>Cronologia:</b> s. XIX			
<b>Elements i criteris de datació:</b> material ceràmic			
<b>DOCUMENTACIÓ GRÀFICA</b>			
<b>Fotografia:</b>			
<b>Planimetria:</b>			
<b>DESCRIPCIÓ</b>			
Farciment de la claveguera UE 130, format per una terra solta, de color marró grisós i amb fragments de ceràmica.			



Difusió Cultural, S.L.

## FITXA D'INVENTARI D'UNITATS ESTRATIGRÀFIQUES

<b>Jaciment:</b> Junta de Comerç, 1-25 i 2-30		<b>UE:</b> 132	
<b>Sector:</b>	<b>Any:</b> 2006		<b>Tipologia:</b> negativa
<b>Cala:</b>	<b>Codi:</b> 155/06		
<b>Definició:</b> rasa de la claveguera UE 133		<b>COTES</b>	
<b>Consistència:</b>		<b>Cota Màxima:</b> 5.66 m	
<b>Color:</b>		<b>Cota Mínima:</b> 5.21 m	
<b>COMPONENTS</b>		<b>ESTRUCTURA</b>	
<b>Components geològics:</b>		<b>Tipus:</b>	
<b>Components orgànics:</b>		<b>Aparell:</b>	
<b>Components artificials:</b>		<b>Lligam:</b>	
<b>SEQÜÈNCIA FÍSICA</b>		<b>Preparació:</b>	
<b>Igual a:</b>		<b>Amplada màxima:</b>	
<b>En contacte amb:</b>		<b>Llargada màxima:</b>	
<b>Se li adossa:</b>		<b>Alçada màxima:</b>	
<b>S'adossa a:</b>		<b>Orientació:</b>	
<b>Cobert per:</b>		<b>NEGATIVA</b>	
<b>Cobreix a:</b>		<b>Tipus:</b> rasa	
<b>Tallat per:</b>		<b>Fondària:</b>	
<b>Talla a:</b> 114, 137		<b>Ø boca:</b>	
<b>Reomplert per:</b> 133, 135		<b>Ø màxim:</b>	
<b>Reomple a:</b>		<b>Ø base:</b>	
<b>CRONOLOGIA</b>			
<b>Cronologia:</b> s. XIX			
<b>Elements i criteris de datació:</b> rasa associada a la claveguera UE 133			
<b>DOCUMENTACIÓ GRÀFICA</b>			
<b>Fotografia:</b>			
<b>Planimetria:</b>			
<b>DESCRIPCIÓ</b>			
Rasa realitzada per construir la claveguera UE 133.			

TEA



Difusió Cultural, S.L.

## FITXA D'INVENTARI D'UNITATS ESTRATIGRÀFIQUES

<b>Jaciment:</b> Junta de Comerç, 1-25 i 2-30		<b>UE:</b> 133
<b>Sector:</b>	<b>Any:</b> 2006	<b>Tipologia:</b> estructura
<b>Cala:</b>	<b>Codi:</b> 155/06	
<b>Definició:</b> claveguera		<b>COTES</b>
<b>Consistència:</b>		<b>Cota Màxima:</b> 5.75 m
<b>Color:</b>		<b>Cota Mínima:</b> 5.21 m
<b>COMPONENTS</b>		<b>ESTRUCTURA</b>
<b>Components geològics:</b> pedres		<b>Tipus:</b> claveguera
<b>Components orgànics:</b>		<b>Aparell:</b> pedra i maó massís
<b>Components artificials:</b> maons, morter		<b>Lligam:</b> morter de calç
<b>SEQÜÈNCIA FÍSICA</b>		<b>Preparació:</b> morter de calç
<b>Igual a:</b>		<b>Amplada màxima:</b> 0.68 m
<b>En contacte amb:</b> 135, 137		<b>Llargada màxima:</b> 1 m
<b>Se li adossa:</b>		<b>Alçada màxima:</b> 0.53 m
<b>S'adossa a:</b>		<b>Orientació:</b> NE-SO
<b>Cobert per:</b> 104		<b>NEGATIVA</b>
<b>Cobreix a:</b>		<b>Tipus:</b>
<b>Tallat per:</b>		<b>Fondària:</b>
<b>Talla a:</b> 114		<b>Ø boca:</b>
<b>Reomplert per:</b> 135		<b>Ø màxim:</b>
<b>Reomple a:</b>		<b>Ø base:</b>
<b>CRONOLOGIA</b>		
<b>Cronologia:</b> s. XIX		
<b>Elements i criteris de datació:</b> tipologia constructiva		
<b>DOCUMENTACIÓ GRÀFICA</b>		
<b>Fotografia:</b> Num. 24, 25, 26, 27 i 30		
<b>Planimetria:</b> Num. 08 i 09		
<b>DESCRIPCIÓ</b>		
<p>Claveguera feta amb maons massissos de 0.30 x 0.10 x 0.04m lligats amb morter de calç. La tapa està feta amb pedres de diverses mides lligades amb morter de calç. S'ha documentat 1m de llargada.</p>		

TEA



Difusió Cultural, S.L.

## FITXA D'INVENTARI D'UNITATS ESTRATIGRÀFIQUES

<b>Jaciment:</b> Junta de Comerç, 1-25 i 2-30		<b>UE:</b> 134	
<b>Sector:</b>	<b>Any:</b> 2006		<b>Tipologia:</b> estrat
<b>Cala:</b>	<b>Codi:</b> 155/06		
<b>Definició:</b> farciment de la claveguera UE 133		<b>COTES</b>	
<b>Consistència:</b> solta		<b>Cota Màxima:</b> 5.62 m	
<b>Color:</b> marró grisós		<b>Cota Mínima:</b> 5.28 m	
<b>COMPONENTS</b>		<b>ESTRUCTURA</b>	
<b>Components geològics:</b>		<b>Tipus:</b>	
<b>Components orgànics:</b>		<b>Aparell:</b>	
<b>Components artificials:</b>		<b>Lligam:</b>	
<b>SEQÜÈNCIA FÍSICA</b>		<b>Preparació:</b>	
<b>Igual a:</b>		<b>Amplada màxima:</b>	
<b>En contacte amb:</b>		<b>Llargada màxima:</b>	
<b>Se li adossa:</b>		<b>Alçada màxima:</b>	
<b>S'adossa a:</b>		<b>Orientació:</b>	
<b>Cobert per:</b>		<b>NEGATIVA</b>	
<b>Cobreix a:</b>		<b>Tipus:</b>	
<b>Tallat per:</b>		<b>Fondària:</b>	
<b>Talla a:</b>		<b>Ø boca:</b>	
<b>Reomplert per:</b>		<b>Ø màxim:</b>	
<b>Reomple a:</b> 133		<b>Ø base:</b>	
<b>CRONOLOGIA</b>			
<b>Cronologia:</b> s. XIX			
<b>Elements i criteris de datació:</b> estrat associat a la claveguera UE 133			
<b>DOCUMENTACIÓ GRÀFICA</b>			
<b>Fotografia:</b>			
<b>Planimetria:</b>			
<b>DESCRIPCIÓ</b>			
Farciment de la claveguera UE 133, format per una terra solta, de color marró grisós.			

TEA



Difusió Cultural, S.L.

## FITXA D'INVENTARI D'UNITATS ESTRATIGRÀFIQUES

<b>Jaciment:</b> Junta de Comerç, 1-25 i 2-30		<b>UE:</b> 135
<b>Sector:</b>	<b>Any:</b> 2006	<b>Tipologia:</b> estrat
<b>Cala:</b>	<b>Codi:</b> 155/06	
<b>Definició:</b> farciment de la rasa UE 132		<b>COTES</b>
<b>Consistència:</b> compacte		<b>Cota Màxima:</b> 5.68 m
<b>Color:</b> marró		<b>Cota Mínima:</b> 5.21 m
<b>COMPONENTS</b>		<b>ESTRUCTURA</b>
<b>Components geològics:</b> pedres petites		<b>Tipus:</b>
<b>Components orgànics:</b>		<b>Aparell:</b>
<b>Components artificials:</b> ceràmica		<b>Lligam:</b>
<b>SEQÜÈNCIA FÍSICA</b>		<b>Preparació:</b>
<b>Igual a:</b>		<b>Amplada màxima:</b>
<b>En contacte amb:</b> 133		<b>Llargada màxima:</b>
<b>Se li adossa:</b>		<b>Alçada màxima:</b>
<b>S'adossa a:</b>		<b>Orientació:</b>
<b>Cobert per:</b> 104		<b>NEGATIVA</b>
<b>Cobreix a:</b>		<b>Tipus:</b>
<b>Tallat per:</b>		<b>Fondària:</b>
<b>Talla a:</b>		<b>Ø boca:</b>
<b>Reomplert per:</b>		<b>Ø màxim:</b>
<b>Reomple a:</b> 132		<b>Ø base:</b>
<b>CRONOLOGIA</b>		
<b>Cronologia:</b> s. XIX		
<b>Elements i criteris de datació:</b> estrat associat a la claveguera UE 133		
<b>DOCUMENTACIÓ GRÀFICA</b>		
<b>Fotografia:</b>		
<b>Planimetria:</b>		
<b>DESCRIPCIÓ</b>		
Farciment de la rasa (UE 132) de la claveguera UE 133, format per una terra compacte, de color marró i amb pedres petites i material ceràmic.		

TEA



Difusió Cultural, S.L.

## FITXA D'INVENTARI D'UNITATS ESTRATIGRÀFIQUES

<b>Jaciment:</b> Junta de Comerç, 1-25 i 2-30		<b>UE:</b> 136	
<b>Sector:</b>	<b>Any:</b> 2006		<b>Tipologia:</b> estructura
<b>Cala:</b>	<b>Codi:</b> 155/06		
<b>Definició:</b> preparació de formigó		<b>COTES</b>	
<b>Consistència:</b>		<b>Cota Màxima:</b> 7.53 - 7.50 m	
<b>Color:</b>		<b>Cota Mínima:</b> 7.43 - 7.40 m	
<b>COMPONENTS</b>		<b>ESTRUCTURA</b>	
<b>Components geològics:</b>		<b>Tipus:</b> preparació	
<b>Components orgànics:</b>		<b>Aparell:</b>	
<b>Components artificials:</b> formigó		<b>Lligam:</b>	
<b>SEQÜÈNCIA FÍSICA</b>		<b>Preparació:</b> formigó	
<b>Igual a:</b>		<b>Amplada màxima:</b>	
<b>En contacte amb:</b>		<b>Llargada màxima:</b>	
<b>Se li adossa:</b>		<b>Alçada màxima:</b> 0.10 m	
<b>S'adossa a:</b>		<b>Orientació:</b>	
<b>Cobert per:</b> 101		<b>NEGATIVA</b>	
<b>Cobreix a:</b> 137		<b>Tipus:</b>	
<b>Tallat per:</b>		<b>Fondària:</b>	
<b>Talla a:</b>		<b>Ø boca:</b>	
<b>Reomplert per:</b>		<b>Ø màxim:</b>	
<b>Reomple a:</b>		<b>Ø base:</b>	
<b>CRONOLOGIA</b>			
<b>Cronologia:</b> s. XX			
<b>Elements i criteris de datació:</b> material constructiu			
<b>DOCUMENTACIÓ GRÀFICA</b>			
<b>Fotografia:</b>			
<b>Planimetria:</b>			
<b>DESCRIPCIÓ</b>			
Preparació de formigó, d'aproximadament 0.10m de potència sota l'asfaltat (UE 101). Apareix al principi del carrer, tocant al carrer Hospital, en la calçada central.			



TEA



Difusió Cultural, S.L.

## FITXA D'INVENTARI D'UNITATS ESTRATIGRÀFIQUES

<b>Jaciment:</b> Junta de Comerç, 1-25 i 2-30		<b>UE:</b> 137	
<b>Sector:</b>	<b>Any:</b> 2006		<b>Tipologia:</b> estrat
<b>Cala:</b>	<b>Codi:</b> 155/06		
<b>Definició:</b> estrat de reompliment		<b>COTES</b>	
<b>Consistència:</b> compacte		<b>Cota Màxima:</b> 7.43 - 5.60 m	
<b>Color:</b> marró clar		<b>Cota Mínima:</b> 6.60 - 5.00 m	
<b>COMPONENTS</b>		<b>ESTRUCTURA</b>	
<b>Components geològics:</b> pedres		<b>Tipus:</b>	
<b>Components orgànics:</b>		<b>Aparell:</b>	
<b>Components artificials:</b> runa (maons, morter...)		<b>Lligam:</b>	
<b>SEQÜÈNCIA FÍSICA</b>		<b>Preparació:</b>	
<b>Igual a:</b>		<b>Amplada màxima:</b>	
<b>En contacte amb:</b>		<b>Llargada màxima:</b>	
<b>Se li adossa:</b>		<b>Alçada màxima:</b>	
<b>S'adossa a:</b>		<b>Orientació:</b>	
<b>Cobert per:</b> 104, 136		<b>NEGATIVA</b>	
<b>Cobreix a:</b> 105,106,107,114,117,119,121,139		<b>Tipus:</b>	
<b>Tallat per:</b> 109,110,113,116,120,124,127,129,132,138,140		<b>Fondària:</b>	
<b>Talla a:</b>		<b>Ø boca:</b>	
<b>Reomplert per:</b>		<b>Ø màxim:</b>	
<b>Reomple a:</b>		<b>Ø base:</b>	
<b>CRONOLOGIA</b>			
<b>Cronologia:</b> s. XIX			
<b>Elements i criteris de datació:</b> estratigrafia			
<b>DOCUMENTACIÓ GRÀFICA</b>			
<b>Fotografia:</b>			
<b>Planimetria:</b>			
<b>DESCRIPCIÓ</b>			
Estrat de reompliment format per una terra molt compacte, de color marró clar i amb restes de runa.			

TEA



Difusió Cultural, S.L.

## FITXA D'INVENTARI D'UNITATS ESTRATIGRÀFIQUES

<b>Jaciment:</b> Junta de Comerç, 1-25 i 2-30		<b>UE:</b> 138	
<b>Sector:</b>	<b>Any:</b> 2006		<b>Tipologia:</b> negativa
<b>Cala:</b>	<b>Codi:</b> 155/06		
<b>Definició:</b> rasa del mur UE 139		<b>COTES</b>	
<b>Consistència:</b>		<b>Cota Màxima:</b> 7.21 m	
<b>Color:</b>		<b>Cota Mínima:</b> 5.81 m	
<b>COMPONENTS</b>		<b>ESTRUCTURA</b>	
<b>Components geològics:</b>		<b>Tipus:</b>	
<b>Components orgànics:</b>		<b>Aparell:</b>	
<b>Components artificials:</b>		<b>Lligam:</b>	
<b>SEQÜÈNCIA FÍSICA</b>		<b>Preparació:</b>	
<b>Igual a:</b>		<b>Amplada màxima:</b>	
<b>En contacte amb:</b>		<b>Llargada màxima:</b>	
<b>Se li adossa:</b>		<b>Alçada màxima:</b>	
<b>S'adossa a:</b>		<b>Orientació:</b>	
<b>Cobert per:</b>		<b>NEGATIVA</b>	
<b>Cobreix a:</b>		<b>Tipus:</b> rasa	
<b>Tallat per:</b>		<b>Fondària:</b>	
<b>Talla a:</b> 105, 137		<b>Ø boca:</b>	
<b>Reomplert per:</b> 139		<b>Ø màxim:</b>	
<b>Reomple a:</b>		<b>Ø base:</b>	
<b>CRONOLOGIA</b>			
<b>Cronologia:</b> s. XIX			
<b>Elements i criteris de datació:</b> rasa associada al mur UE 139			
<b>DOCUMENTACIÓ GRÀFICA</b>			
<b>Fotografia:</b>			
<b>Planimetria:</b>			
<b>DESCRIPCIÓ</b>			
Rasa realitzada per construir el mur UE 139.			

TEA



Difusió Cultural, S.L.

## FITXA D'INVENTARI D'UNITATS ESTRATIGRÀFIQUES

<b>Jaciment:</b> Junta de Comerç, 1-25 i 2-30		<b>UE:</b> 139
<b>Sector:</b>	<b>Any:</b> 2006	<b>Tipologia:</b> estructura
<b>Cala:</b>	<b>Codi:</b> 155/06	
<b>Definició:</b> mur		<b>COTES</b>
<b>Consistència:</b>		<b>Cota Màxima:</b> 7.21 m
<b>Color:</b>		<b>Cota Mínima:</b> 5.81 m
<b>COMPONENTS</b>		<b>ESTRUCTURA</b>
<b>Components geològics:</b> pedres		<b>Tipus:</b> mur
<b>Components orgànics:</b>		<b>Aparell:</b> pedra i maó massís
<b>Components artificials:</b> maons, morter		<b>Lligam:</b> morter de calç
<b>SEQÜÈNCIA FÍSICA</b>		<b>Preparació:</b>
<b>Igual a:</b>		<b>Amplada màxima:</b> 1.04 m
<b>En contacte amb:</b> 105		<b>Llargada màxima:</b>
<b>Se li adossa:</b>		<b>Alçada màxima:</b> 1.40 m
<b>S'adossa a:</b>		<b>Orientació:</b> NE-SO
<b>Cobert per:</b> 137		<b>NEGATIVA</b>
<b>Cobreix a:</b>		<b>Tipus:</b>
<b>Tallat per:</b> 106, 108		<b>Fondària:</b>
<b>Talla a:</b>		<b>Ø boca:</b>
<b>Reomplert per:</b>		<b>Ø màxim:</b>
<b>Reomple a:</b>		<b>Ø base:</b>
<b>CRONOLOGIA</b>		
<b>Cronologia:</b> s. XIX		
<b>Elements i criteris de datació:</b> tipologia constructiva		
<b>DOCUMENTACIÓ GRÀFICA</b>		
<b>Fotografia:</b> Num. 46 i 47		
<b>Planimetria:</b>		
<b>DESCRIPCIÓ</b>		
<p>Fonamentació de un mur amb orientació E-O que només s'observa en el perfil. Es conserven 1.40m de potència i està fet de pedres i algú maó massís lligats amb morter de calç. S'interpretaria com la fonamentació d'un mur de façana que donava al carrer Hospital, abans d'obrir-se el carrer Junta de Comerç.</p>		



Difusió Cultural, S.L.

## FITXA D'INVENTARI D'UNITATS ESTRATIGRÀFIQUES

<b>Jaciment:</b> Junta de Comerç, 1-25 i 2-30		<b>UE:</b> 140
<b>Sector:</b>	<b>Any:</b> 2006	<b>Tipologia:</b> negativa
<b>Cala:</b>	<b>Codi:</b> 155/06	
<b>Definició:</b> rasa de la claveguera UE 141		<b>COTES</b>
<b>Consistència:</b>		<b>Cota Màxima:</b> 5.86 m
<b>Color:</b>		<b>Cota Míxima:</b> 5.34 m
<b>COMPONENTS</b>		<b>ESTRUCTURA</b>
<b>Components geològics:</b>		<b>Tipus:</b>
<b>Components orgànics:</b>		<b>Aparell:</b>
<b>Components artificials:</b>		<b>Lligam:</b>
<b>SEQÜÈNCIA FÍSICA</b>		<b>Preparació:</b>
<b>Igual a:</b>		<b>Amplada màxima:</b>
<b>En contacte amb:</b>		<b>Llargada màxima:</b>
<b>Se li adossa:</b>		<b>Alçada màxima:</b>
<b>S'adossa a:</b>		<b>Orientació:</b>
<b>Cobert per:</b>		<b>NEGATIVA</b>
<b>Cobreix a:</b>		<b>Tipus:</b> rasa
<b>Tallat per:</b>		<b>Fondària:</b>
<b>Talla a:</b> 137		<b>Ø boca:</b>
<b>Reomplert per:</b> 141		<b>Ø màxim:</b>
<b>Reomple a:</b>		<b>Ø base:</b>
<b>CRONOLOGIA</b>		
<b>Cronologia:</b> s. XIX		
<b>Elements i criteris de datació:</b> rasa associada a la claveguera UE 141		
<b>DOCUMENTACIÓ GRÀFICA</b>		
<b>Fotografia:</b>		
<b>Planimetria:</b>		
<b>DESCRIPCIÓ</b>		
Rasa realitzada per construir la claveguera UE 141.		



Difusió Cultural, S.L.

## FITXA D'INVENTARI D'UNITATS ESTRATIGRÀFIQUES

<b>Jaciment:</b> Junta de comerç, 1-25 i 2-30		<b>UE:</b> 141
<b>Sector:</b>	<b>Any:</b> 2006	<b>Tipologia:</b> estructura
<b>Cala:</b>	<b>Codi:</b> 155/06	
<b>Definició:</b> claveguera		<b>COTES</b>
<b>Consistència:</b>		<b>Cota Màxima:</b> 5.86 m
<b>Color:</b>		<b>Cota Mínima:</b> 5.34 m
<b>COMPONENTS</b>		<b>ESTRUCTURA</b>
<b>Components geològics:</b> pedres		<b>Tipus:</b> claveguera
<b>Components orgànics:</b>		<b>Aparell:</b> pedra i maó massís
<b>Components artificials:</b> maons, morter		<b>Lligam:</b> morter de calç
<b>SEQÜÈNCIA FÍSICA</b>		<b>Preparació:</b>
<b>Igual a:</b>		<b>Amplada màxima:</b> 0.75 m
<b>En contacte amb:</b> 137		<b>Llargada màxima:</b> 2.08 m
<b>Se li adossa:</b>		<b>Alçada màxima:</b> 0.52 m
<b>S'adossa a:</b>		<b>Orientació:</b> NE-SO
<b>Cobert per:</b> 104		<b>NEGATIVA</b>
<b>Cobreix a:</b>		<b>Tipus:</b>
<b>Tallat per:</b> 142		<b>Fondària:</b>
<b>Talla a:</b>		<b>Ø boca:</b>
<b>Reomplert per:</b>		<b>Ø màxim:</b>
<b>Reomple a:</b>		<b>Ø base:</b>
<b>CRONOLOGIA</b>		
<b>Cronologia:</b> s. XIX		
<b>Elements i criteris de datació:</b> tipologia constructiva		
<b>DOCUMENTACIÓ GRÀFICA</b>		
<b>Fotografia:</b> Num. 52		
<b>Planimetria:</b> Num. 07		
<b>DESCRIPCIÓ</b>		
Claveguera feta amb maons massissos de 0.28 x 0.14 x 0.04m lligats amb morter de calç. La seva tapa està feta amb pedres de diverses mides lligades amb morter de calç.		

**TEA**

Difusió Cultural, S.L.

**FITXA D'INVENTARI D'UNITATS ESTRATIGRÀFIQUES**

<b>Jaciment:</b> Junta de comerç, 1-25 i 2-30		<b>UE:</b> 142
<b>Sector:</b>	<b>Any:</b> 2006	<b>Tipologia:</b> estructura
<b>Cala:</b>	<b>Codi:</b> 155/06	
<b>Definició:</b> paret		<b>COTES</b>
<b>Consistència:</b>		<b>Cota Màxima:</b> 5.83 m
<b>Color:</b>		<b>Cota Mínima:</b> 5.34 m
<b>COMPONENTS</b>		<b>ESTRUCTURA</b>
<b>Components geològics:</b>		<b>Tipus:</b> paret
<b>Components orgànics:</b>		<b>Aparell:</b> maó massís
<b>Components artificials:</b> maons, morter		<b>Lligam:</b> morter de calç
<b>SEQÜÈNCIA FÍSICA</b>		<b>Preparació:</b>
<b>Igual a:</b>		<b>Amplada màxima:</b> 0.14 m
<b>En contacte amb:</b> 137		<b>Llargada màxima:</b> 0.70 m
<b>Se li adossa:</b>		<b>Alçada màxima:</b> 0.49 m
<b>S'adossa a:</b>		<b>Orientació:</b> NO-SE
<b>Cobert per:</b> 104		<b>NEGATIVA</b>
<b>Cobreix a:</b>		<b>Tipus:</b>
<b>Tallat per:</b>		<b>Fondària:</b>
<b>Talla a:</b> 141		<b>Ø boca:</b>
<b>Reomplert per:</b>		<b>Ø màxim:</b>
<b>Reomple a:</b>		<b>Ø base:</b>
<b>CRONOLOGIA</b>		
<b>Cronologia:</b> s. XIX		
<b>Elements i criteris de datació:</b> tipologia i material constructiu		
<b>DOCUMENTACIÓ GRÀFICA</b>		
<b>Fotografia:</b>		
<b>Planimetria:</b> Num. 07		
<b>DESCRIPCIÓ</b>		
Paret feta de maons massissos de diverses mides, disposats en vertical i lligats amb morter de calç. Serveix de tanca de la claveguera UE 141, una vegada tallada.		

## **ANNEX II. INVENTARI DEL MATERIAL ARQUEOLÒGIC**





**Jaciment:** C/Junta de Comerç (Barcelona)

**Codi:** 155/06 **Sector:**

**U.E.:** 115

Num. dif.	Num. frag.	Classificació	Definició	Forma	Tècnica	Pasta	Dec. Ext.	Dec. Int.	Ac. Ext.	Ac. Int.	Cronologia	Observacions	Rest.	Foto	Dibuix
1	1	14104	FO	ESC	TO	GO			EM	EM	S.XVII				

**Jaciment:** C/Junta de Comerç (Barcelona)

**Codi:** 155/06 **Sector:**

**U.E.:** 119

Num. dif.	Num. frag.	Classificació	Definició	Forma	Tècnica	Pasta	Dec. Ext.	Dec. Int.	Ac. Ext.	Ac. Int.	Cronologia	Observacions	Rest.	Foto	Dibuix
1	1	14002	FO	FIN	TO	AO									
2	1	13108	FO	BOL	MO	AO			VE	VE	S.I-IV d.C.				

**Jaciment:** C/Junta de Comerç (Barcelona)

**Codi:** 155/06 **Sector:**

**U.E.:** 131

Num. dif.	Num. frag.	Classificació	Definició	Forma	Tècnica	Pasta	Dec. Ext.	Dec. Int.	Ac. Ext.	Ac. Int.	Cronologia	Observacions	Rest.	Foto	Dibuix
1-12	12	14301	FO	FIN	MO	CA			VI	VI	S.XIX				
13	1	14002	FO	TUP	TO	GO									
14	1	20008		MON							Alfons XII (1875-1885)				



Jaciment: C/Junta de Comerç (Barcelona)

Codi: 155/06 Sector:

U.E.: 139

Num. dif.	Num. frag.	Classificació	Definició	Forma	Tècnica	Pasta	Dec. Ext.	Dec. Int.	Ac. Ext.	Ac. Int.	Cronologia	Observacions	Rest.	Foto	Dibuix
1	1	14301	VO	PAT	TO	AO			EM	EM	Possiblement s.XIX				
2	1	50032			MO	GO			EM		ss.XVIII-XIX	Rajola de cartabó (blanc i verd)			
3	1	50003									Possiblement s.XIX				

### **ANNEX III. DOCUMENTACIÓ FOTOGRÀFICA**



01. Treballs d'excavació de la rasa



02. Treballs d'excavació de la rasa



03. UE 102




04. UE 107



05. UE 107



06. Treballs d'excavació del dipòsit



07. Desmuntatge de la UE 106



08. Desmuntatge de la UE 106



09. Desmuntatge de la UE 106



10. UE 111



11. UE 106



12. UE 106



13. Detall dipòsit 2



14. UE 106



15. UE 114



16. UE 114



17. UE 114



18. UE 114



19. UE 117



20. UE 117



21. UE 117



22. UE 114



23. UE 114



24. UE 133





25. UE 133



26. UE 114 i 133



27. UE 114 i 133



28. Treballs de desmuntatge al



29. Treballs de desmuntatge al



30. Desmuntatge de la UE 133



31. Treballs d'excavació del dipòsit



32. UE 125



33. UE 125



34. UE 125



35. UE 125



36. UE 125



37. UE 128



38. Desmuntatge UE 125



39. UE 130



40. UE 130



41. UE 130



42. UE 130



43. Desmuntatge UE 130



44. Rasa 2



45. Treball d'excavació del dipòsit 4



46. UE 139



47. UE 139



48. Treballs de desmuntatge al





49. Treballs d'excavació per a la



50. Treballs d'excavació per a la



51. Treballs d'excavació per a la



52. UE 141



53. Treballs d'urbanització del



54. Treballs d'urbanització del carrer

## **ANNEX IV. DOCUMENTACIÓ PLANIMÈTRICA**

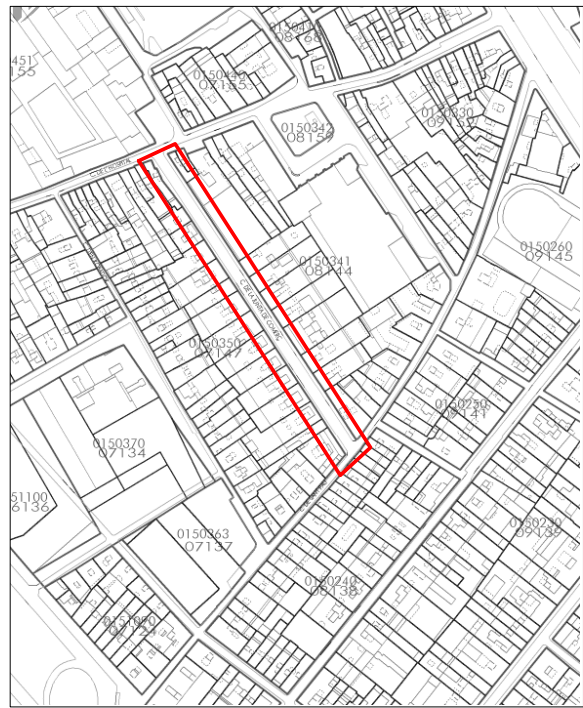
## Índex planimètric

<b>Número</b>	<b>Nom del Plànol</b>	<b>Escala</b>	<b>Mida</b>
01	Parcel.lari de la zona amb la ubicació de les cales	1/750	A3
02	Dipòsit 4 Planta acotada UE 101, UE 106 i UE 108	1/20	A4
03	Dipòsit 3 Planta acotada UE 101, UE 106, UE 104, UE 123, UE 128 i UE 130	1/20	A3
04	Rasa 1 Planta acotada UE 101, UE 106 i UE 107	1/50	A4
05	Dipòsit 1 Planta acotada UE 101, UE 106, UE 108 i UE 111	1/20	A3
06	Dipòsit 4 Planta acotada UE 101 i UE 106	1/20	A3
07	Rasa 2 Planta acotada UE 141 i UE 142	1/20	A4
08	Dipòsit 2 Planta acotada UE 106, UE 108, UE 114, UE 117, UE 121, UE 123 i UE 133	1/20	A3
09	Dipòsit 2 Planta acotada UE 114, UE 117 i UE 133	1/20	A3
10	Parcel.lari de la zona amb la indicació del traçat de les seccions A-A', B-B', C-C', D-D', E-E', F-F', G-G', H-H', I-I', J-J', K-K', L-L' i M-M'	1/750	A3
11	Secció A-A'	1/20	A3
12	Secció B-B'	1/20	A3
13	Secció C-C'	1/50	A3
14	Secció D-D'	1/20	A4
15	Secció E-E'	1/20	A3

Memòria de la intervenció arqueològica realitzada al carrer de la Junta de Comerç, 1-25 i 2-30 (ref. 155/06)

---

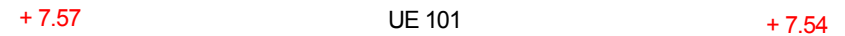
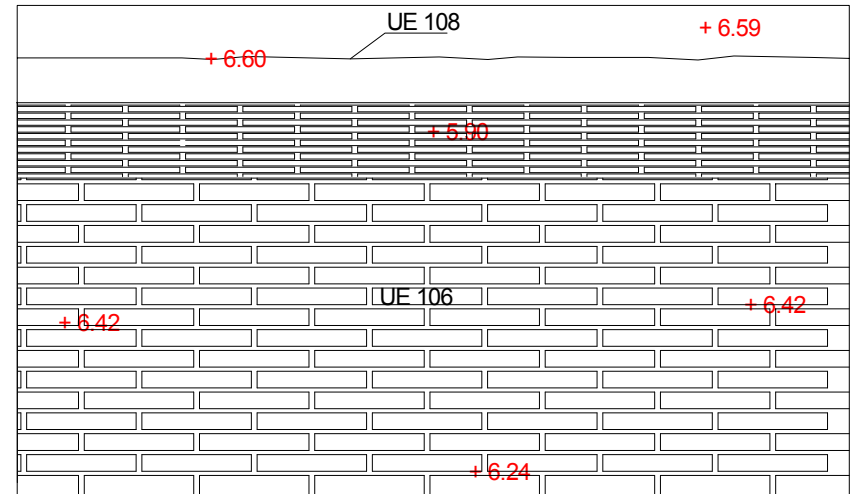
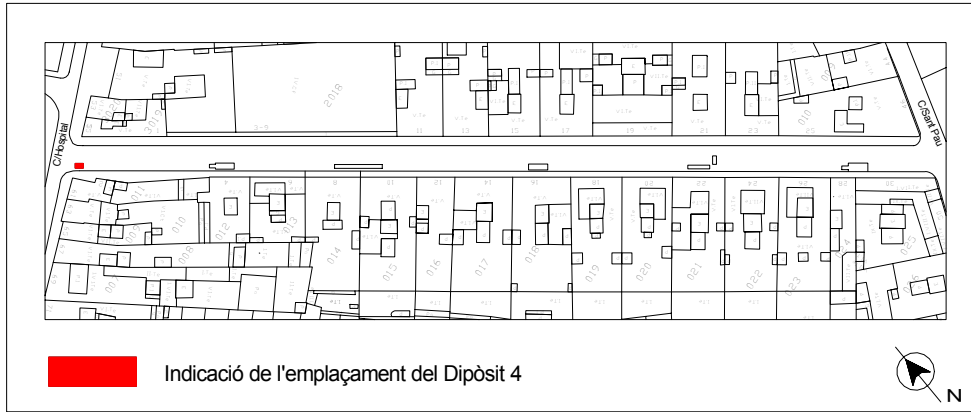
16	Secció F-F'	1/20	A3
17	Secció G-G'	1/30	A3
18	Secció H-H'	1/20	A3
19	Secció I-I'	1/20	A3
20	Secció J-J'	1/20	A3
21	Secció K-K' i L-L'	1/20	A3
22	Secció M-M'	1/20	A4



Emplaçament del carrer de la Junta de Comerç en el plànol parcel·lari de Barcelona



INTERVENCIÓ ARQUEOLÒGICA:	<b>C/ Junta de Comerç, 1-25 i 2-30 (Barcelona)</b>	CODI DE LA INTERVENCIÓ:	<b>155/06</b>	DIRECTORA DE LA INTERVENCIÓ:	<b>Rebeka García</b>	REALITZACIÓ:	 ESCALA: A3 1/750 	LLEGENDA:	Extensió de les rases i els dipòsits
NOM PLÀNOL:	<b>Parcel·lari de la zona amb la ubicació de les Rases 1 i 2, i dels Dipòsits 1, 2, 3 i 4</b>	PLANIMETRIA:	<b>David Torres</b>	PLANIMETRIA DIGITALITZACIÓ:	<b>Consuelo Forés</b>			DATA:	<b>27/08/07</b>
							NÚM. PLÀNOL:		<b>01</b>

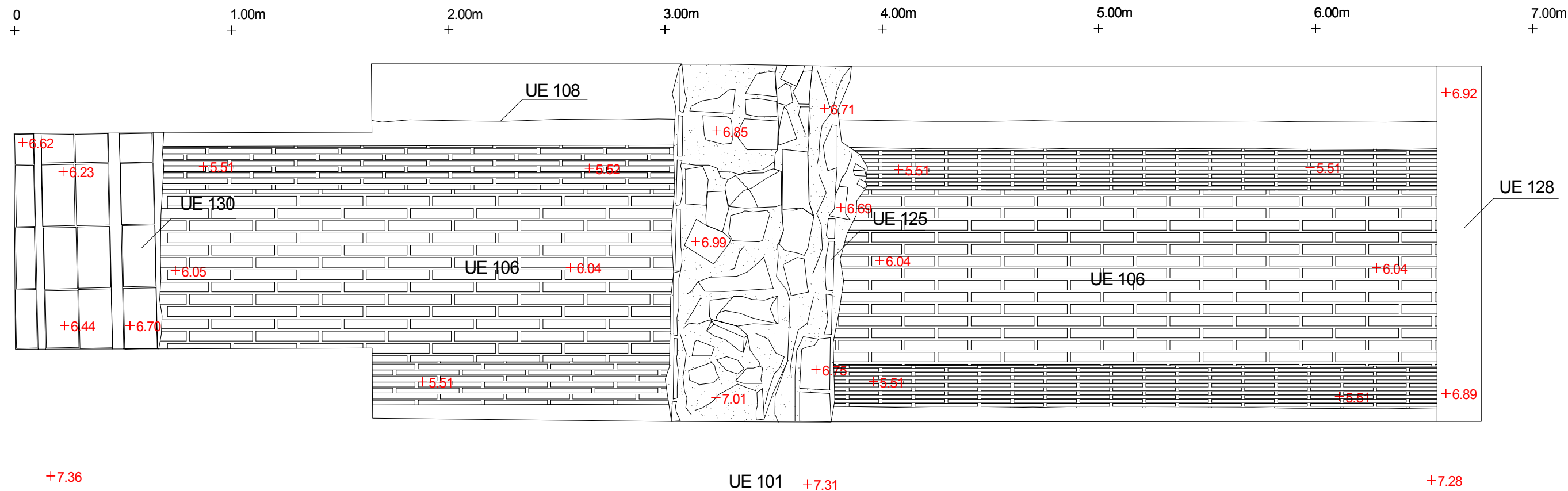
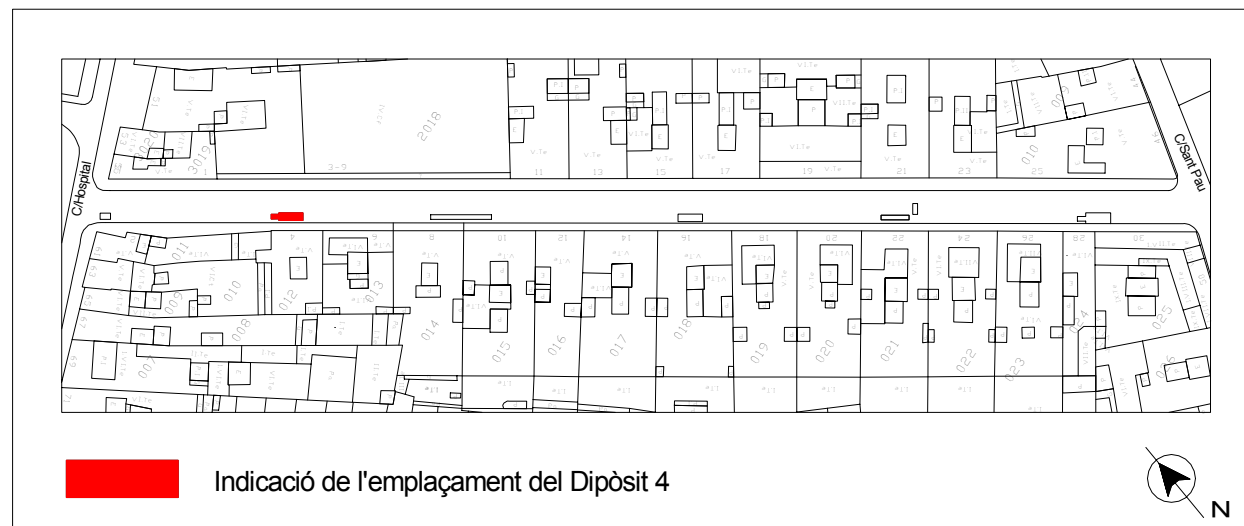


Vorada

INTERVENCIÓ ARQUEOLÒGICA:	<b>C/Junta de Comerç, 1-25 i 2-30 (Barcelona)</b>	CODI DE LA INTERVENCIÓ:	<b>155/06</b>	DIRECTORA DE LA INTERVENCIÓ:	<b>Rebeka García</b>	REALITZACIÓ:		LLEGENDA:	Cota zero: 7.60 metres s.n.m. + 0.00 : Cota inicial
NOM PLÀNOL:	<b>Dipòsit 4 Planta acotada UE 101, UE 106 i UE 108</b>	PLANIMETRIA:	<b>David Torres</b>	PLANIMETRIA DIGITALITZACIÓ:	<b>Consuelo Forés</b>			ESCALA: A4 1/20 	DATA: 27/08/07 NUM. PLÀNOL: <b>02</b>

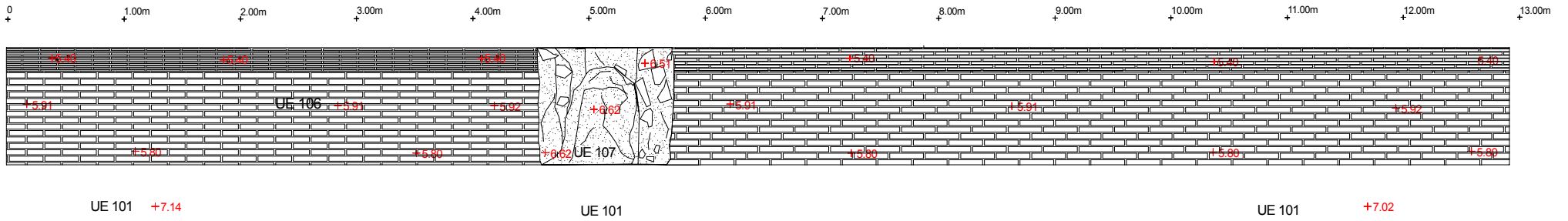






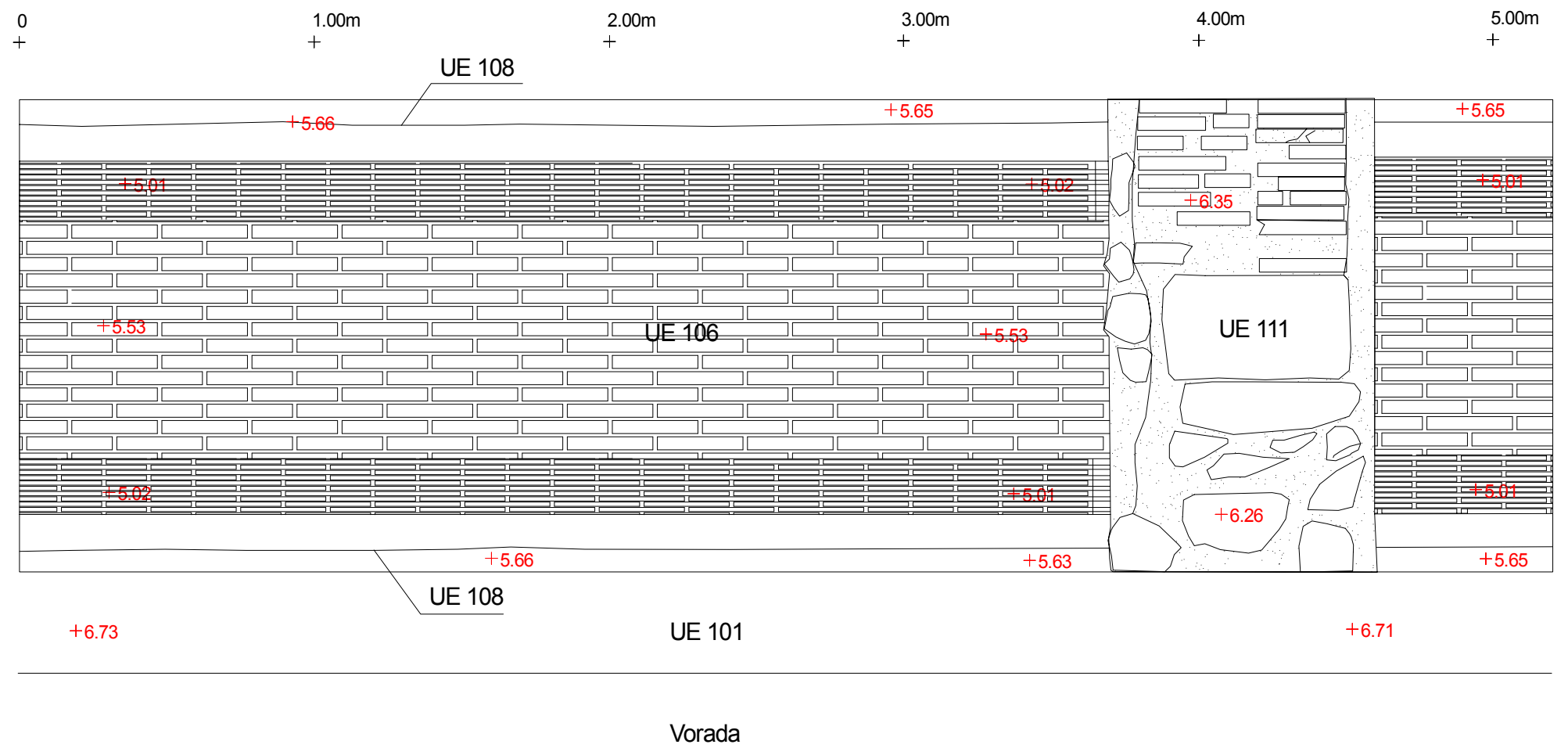
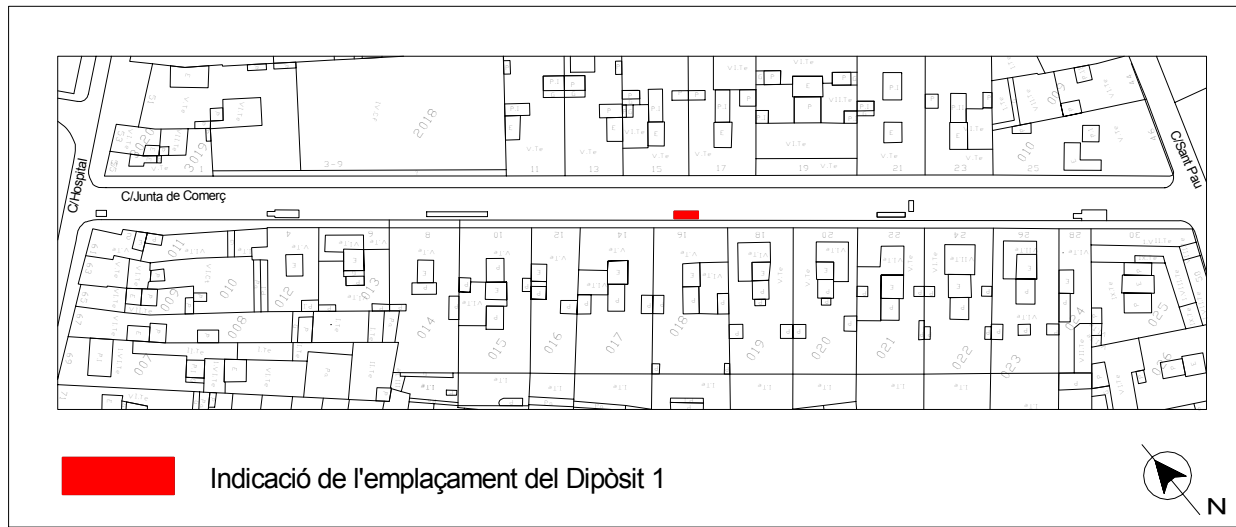
Vorada


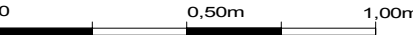
INTERVENCIÓ ARQUEOLÒGICA:	<b>C/ Junta de Comerç, 1-25 i 2-30 (Barcelona)</b>	CODI DE LA INTERVENCIÓ:	<b>155/06</b>	DIRECTORA DE LA INTERVENCIÓ:	<b>Rebeka García</b>	REALITZACIÓ:		LLEGENDA:	Cota zero: 7.50 metres s.n.m. +0.00 : Cota inicial
NOM PLÀNOL:	<b>Dipòsit 4 Planta acotada UE 101, UE 106, UE 125, UE 128 i UE 130</b>	PLANIMETRIA:	<b>David Torres</b>	PLANIMETRIA DIGITALITZACIÓ:	<b>Consuelo Forés</b>	ESCALA:	A3 1/20	DATA:	<b>27/08/07</b>
								NÚM. PLÀNOL:	<b>03</b>

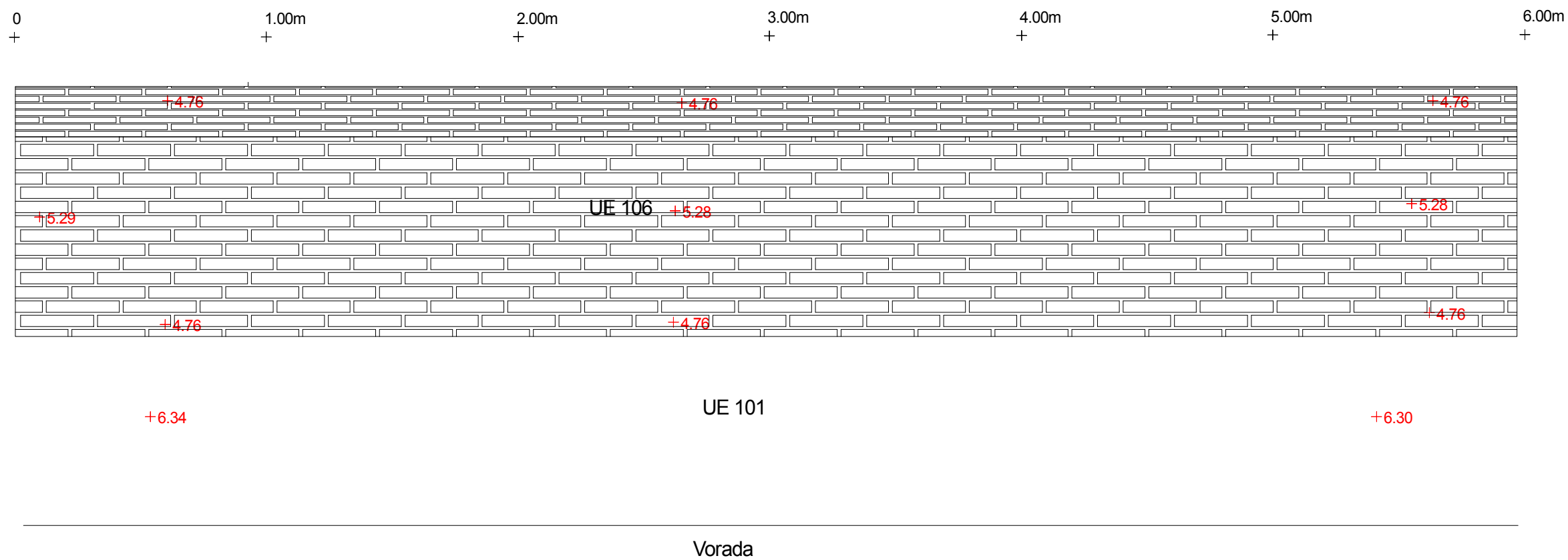
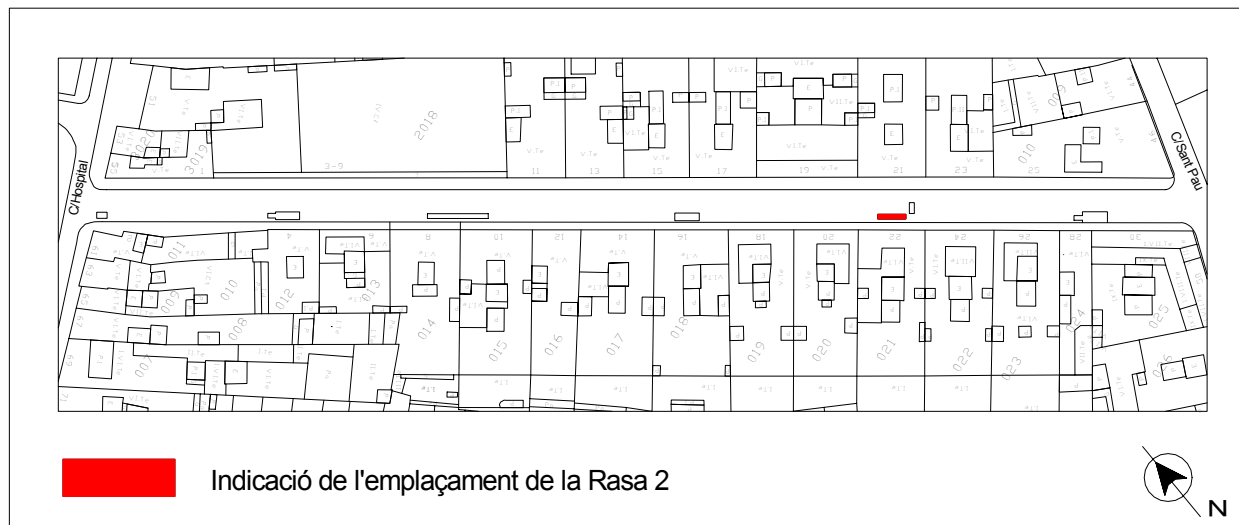


Vorada

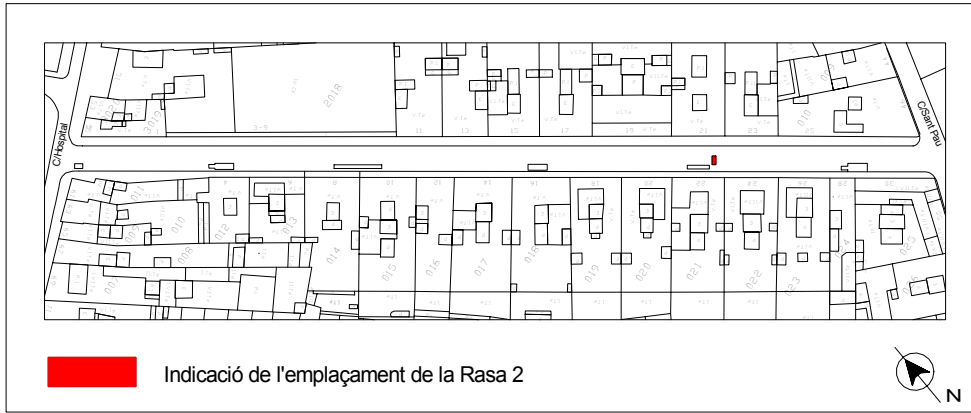
INTERVENCIÓ ARQUEOLÒGICA:	<b>C/Junta de Comerç, 1-25 i 2-30 (Barcelona)</b>	CODI DE LA INTERVENCIÓ:	<b>155/06</b>	DIRECTORA DE LA INTERVENCIÓ:	<b>Rebeka García</b>	REALITZACIÓ:		LLEGENDA:	Cota zero: 7.50 metres s.n.m. +0.00: Cota inicial	
NOM PLÀNOL:	<b>Rasa 1 Planta acotada UE 101, UE 106 i UE 107</b>	PLANIMETRIA:	<b>David Torres</b>	PLANIMETRIA DIGITALITZACIÓ:	<b>Consuelo Forés</b>			ESCALA:	A3 1/50	DATA:
								NUM. PLÀNOL:	<b>04</b>	



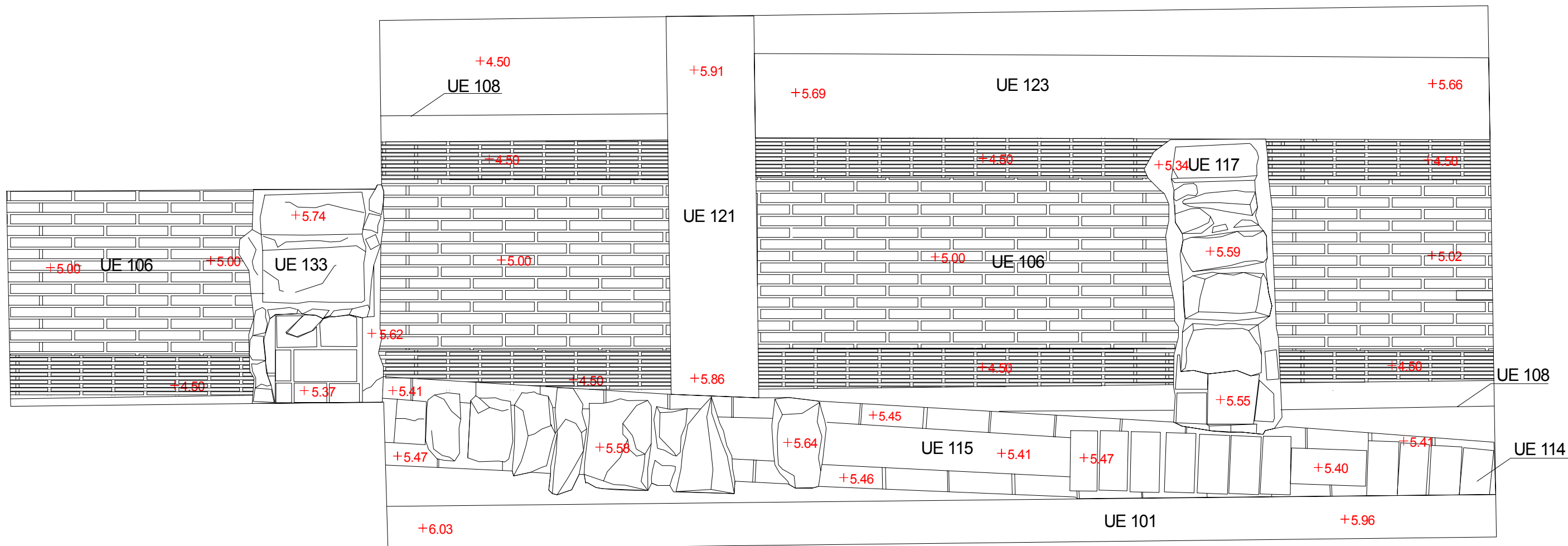
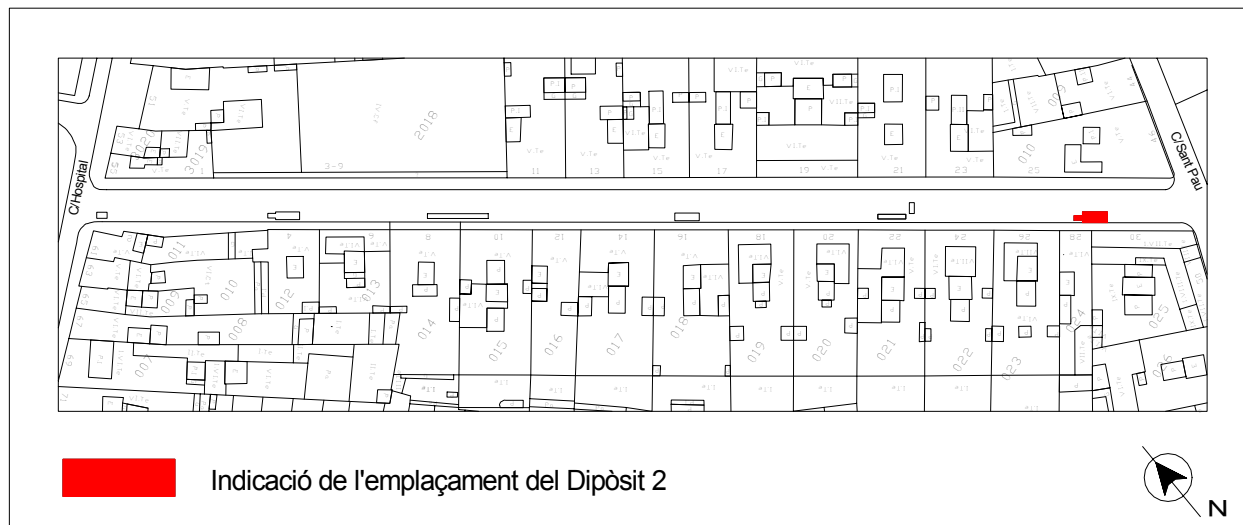
INTERVENCIÓ ARQUEOLÒGICA:	<b>C/ Junta de Comerç, 1-25 i 2-30 (Barcelona)</b>	CODI DE LA INTERVENCIÓ:	<b>155/06</b>	DIRECTORA DE LA INTERVENCIÓ:	<b>Rebeka García</b>	REALITZACIÓ:		LLEGENDA:	Cota zero: 6.80 metres s.n.m. +0.00 : Cota inicial
NOM PLÀNOL:	<b>Dipòsit 1 Planta acotada UE 101, UE 106, UE 108 i UE 111</b>	PLANIMETRIA:	<b>David Torres</b>	PLANIMETRIA DIGITALITZACIÓ:	<b>Consuelo Forés</b>	ESCALA:	A3 1/20	DATA:	<b>27/08/07</b>
								NÚM. PLÀNOL:	<b>05</b>



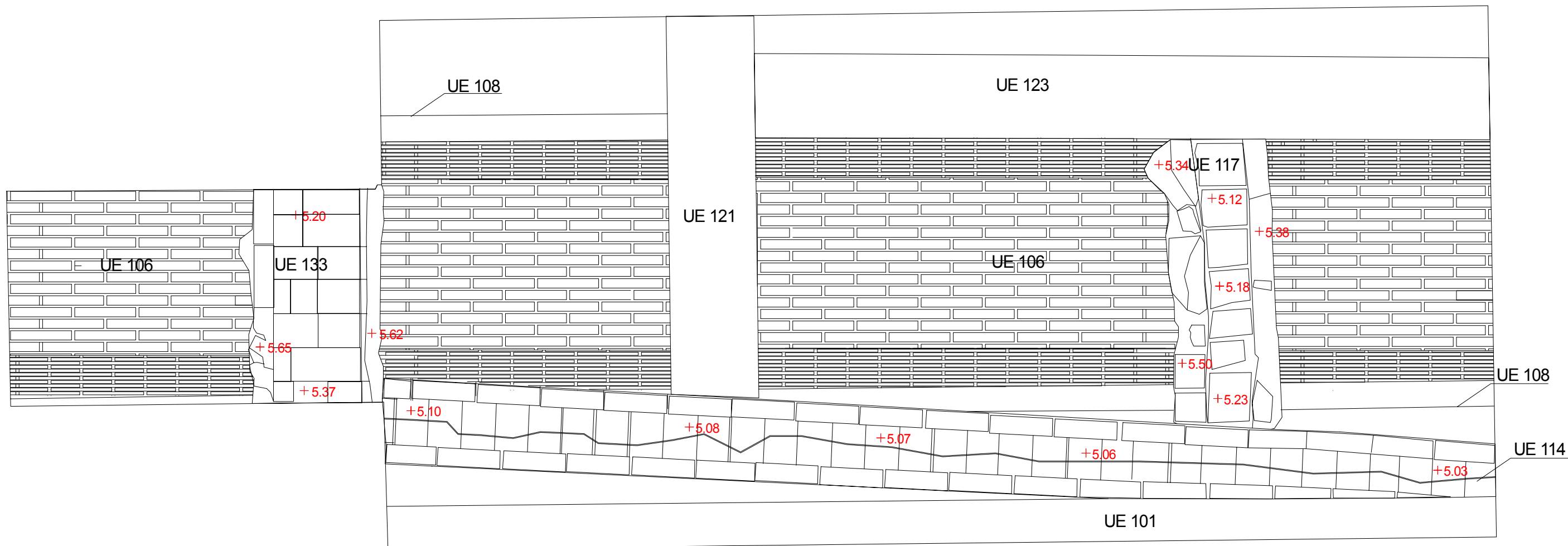
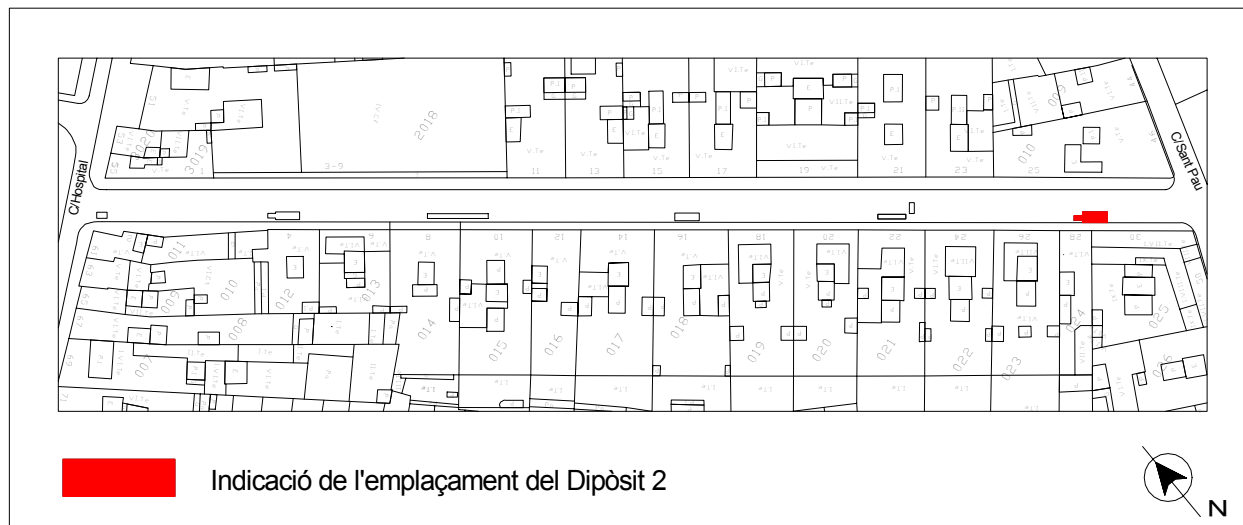
INTERVENCIÓ ARQUEOLÒGICA:	<b>C/Junta de Comerç, 1-25 i 2-30 (Barcelona)</b>	CODI DE LA INTERVENCIÓ:	<b>155/06</b>	DIRECTORA DE LA INTERVENCIÓ:	<b>Rebeka García</b>	REALITZACIÓ:		LLEGENDA:	Cota zero: 6.50 metres s.n.m. +0.00 : Cota inicial
NOM PLÀNOL:	<b>Rasa 2 Planta acotada UE 101 i 106</b>	PLANIMETRIA:	<b>David Torres</b>	PLANIMETRIA DIGITALITZACIÓ:	<b>Consuelo Forés</b>			ESCALA: A3 1/20 	DATA: 27/08/07 NÚM. PLÀNOL: <b>06</b>



INTERVENCIÓ ARQUEOLÒGICA:	<b>C/Junta de Comerç, 1-25 i 2-30 (Barcelona)</b>	CODI DE LA INTERVENCIÓ:	<b>155/06</b>	DIRECTORA DE LA INTERVENCIÓ:	<b>Rebeka</b>	REALITZACIÓ:		LLEGENDA:	Cota zero: 6.20 metres s.n.m. +0.00 : Cota inicial
NOM PLANOL:	<b>Rasa 2 Planta acotada UE 141 i UE 142</b>	PLANIMETRIA:	<b>David Torres</b>	PLANIMETRIA DIGITALITZACIÓ:	<b>Consuelo Forés</b>			ESCALA: A4 1/20	DATA: 27/08/07
								NUM. PLANOL:	<b>07</b>

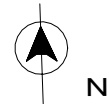
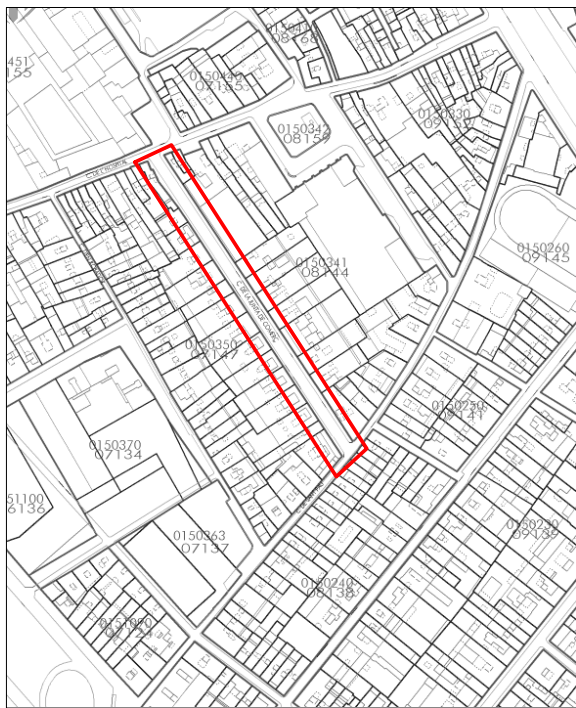


INTERVENCIÓ ARQUEOLÒGICA:	<b>C/Junta de Comerç, 1-25 i 2-30 (Barcelona)</b>	CODI DE LA INTERVENCIÓ:	<b>155/06</b>	DIRECTORA DE LA INTERVENCIÓ:	<b>Rebeka García</b>	REALITZACIÓ:		LLEGENDA:	Cota zero: 6.08 metres s.n.m. +0.00 : Cota inicial
NOM PLÀNOL:	<b>Dipòsit 2 Planta acotada UE 106, UE 108, UE 114, UE 117, UE 121, UE 123 i UE 133</b>	PLANIMETRIA:	<b>David Torres</b>	PLANIMETRIA DIGITALITZACIÓ:	<b>Consuelo Forés</b>	ESCALA:	A3 1/20	DATA:	<b>27/08/07</b>
								NÚM. PLÀNOL:	<b>08</b>




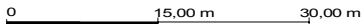
INTERVENCIÓ ARQUEOLÒGICA:	<b>C/Junta de Comerç, 1-25 i 2-30 (Barcelona)</b>	CODI DE LA INTERVENCIÓ:	<b>155/06</b>	DIRECTORA DE LA INTERVENCIÓ:	<b>Rebeka García</b>	REALITZACIÓ:		LLEGGENDA:	Cota zero: 6.08 metres s.n.m. +0.00: Cota inicial
NOM PLÀNOL:	<b>Dipòsit 2 Planta acotada UE 114, UE 117 i UE 133</b>	PLANIMETRIA:	<b>David Torres</b>	PLANIMETRIA DIGITALITZACIÓ:	<b>Consuelo Forés</b>	ESCALA:	A3 1/20	DATA:	<b>27/08/07</b>
								NÚM. PLÀNOL:	<b>09</b>

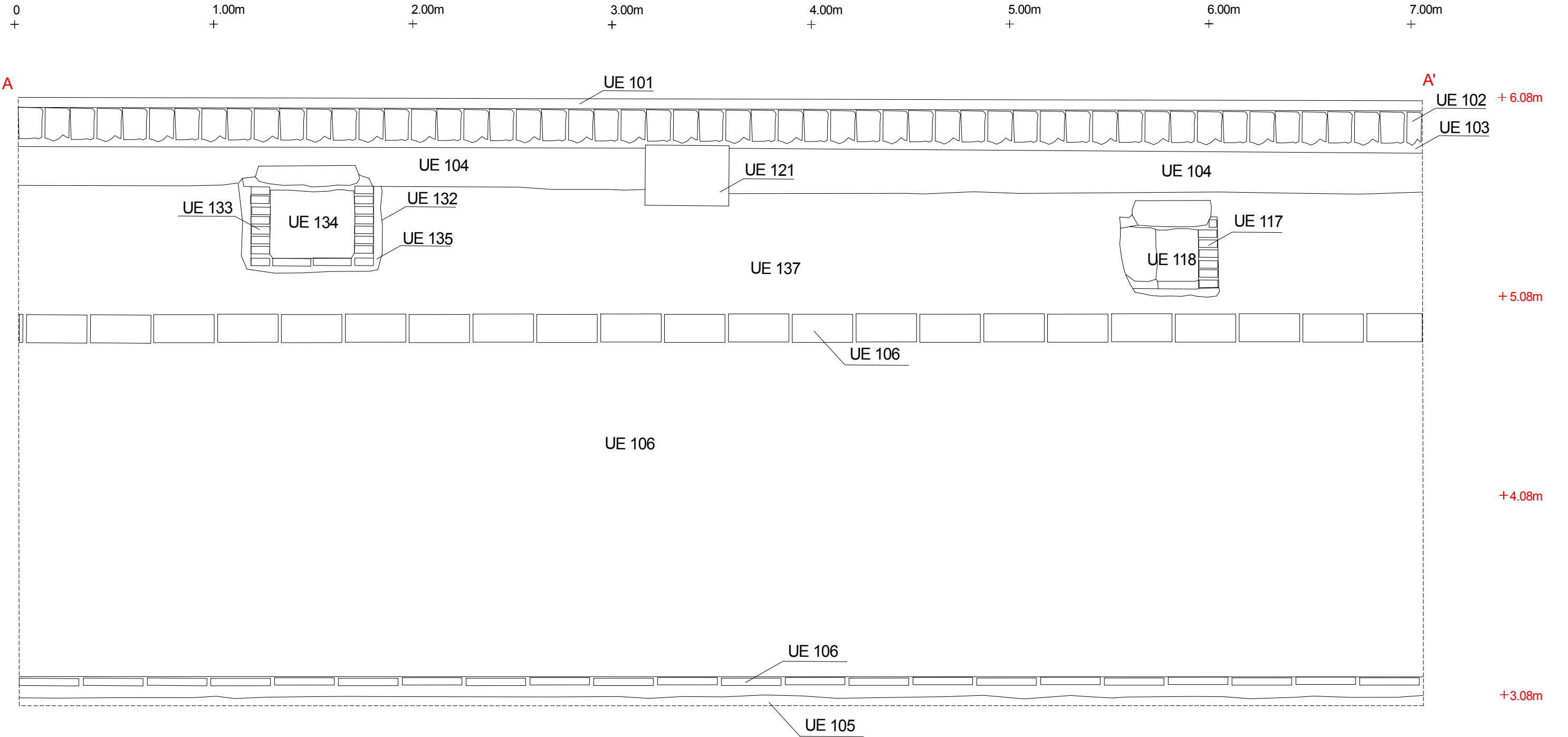
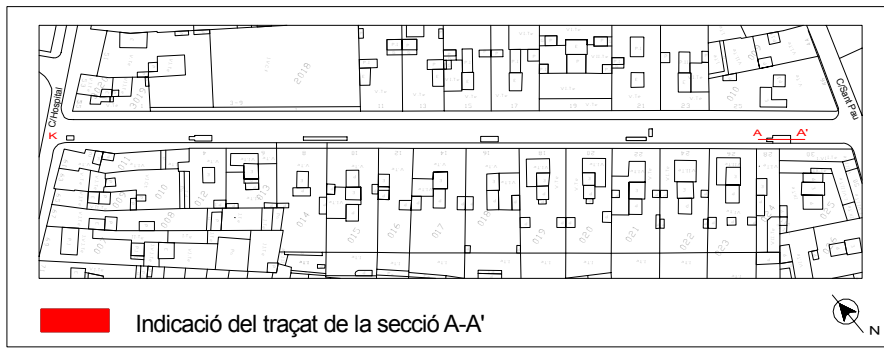




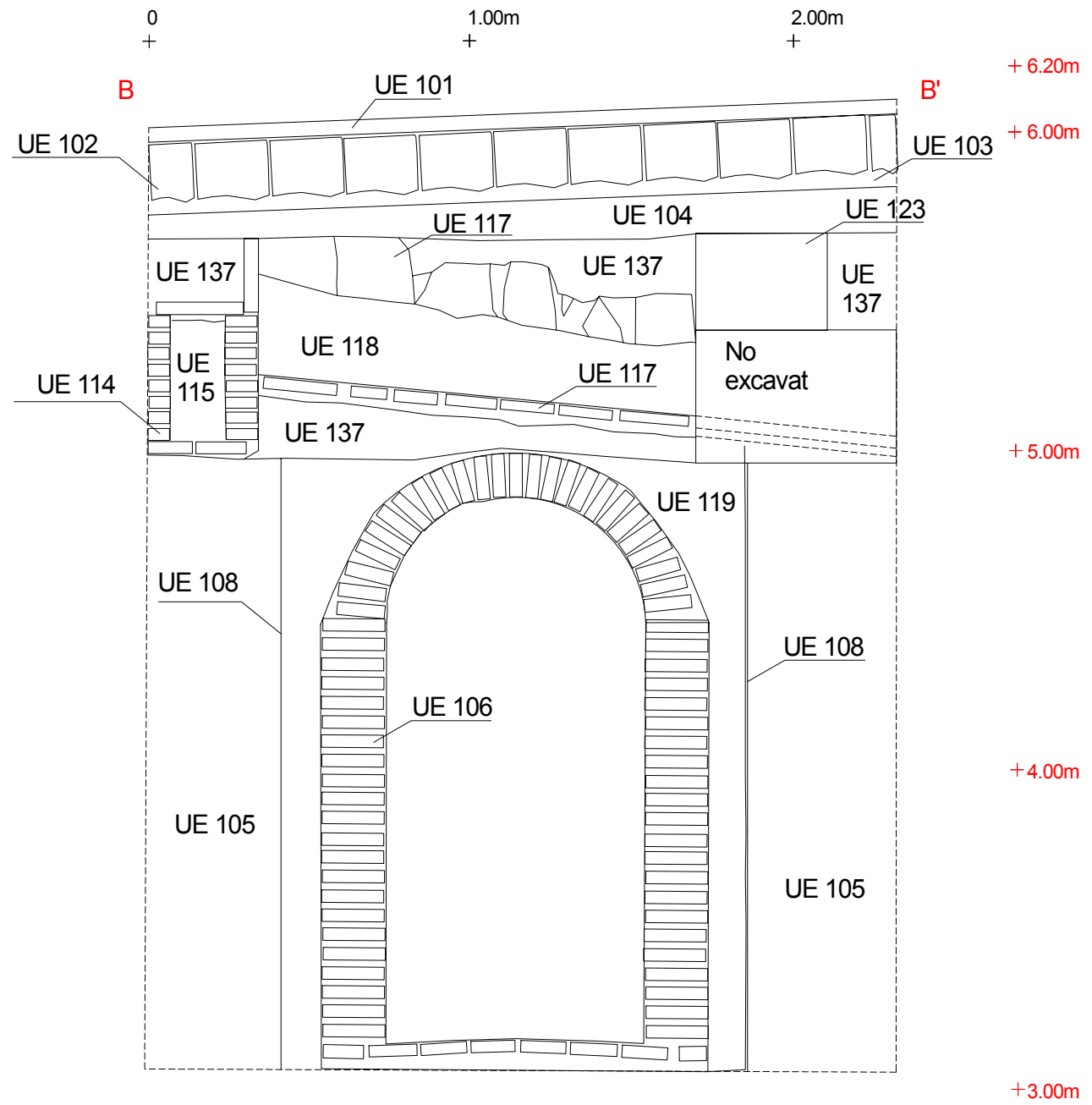
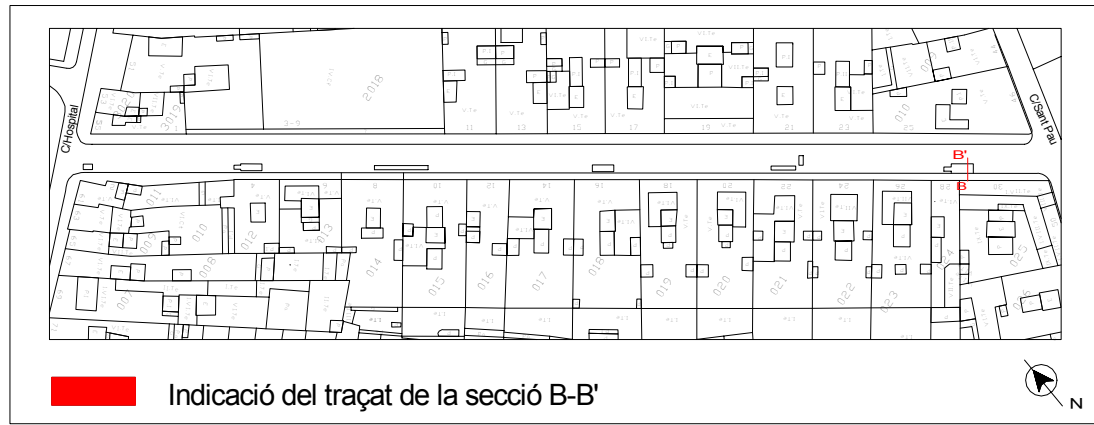
Emplaçament del carrer de la Junta de Comerç en el plànol parcel·lari de Barcelona



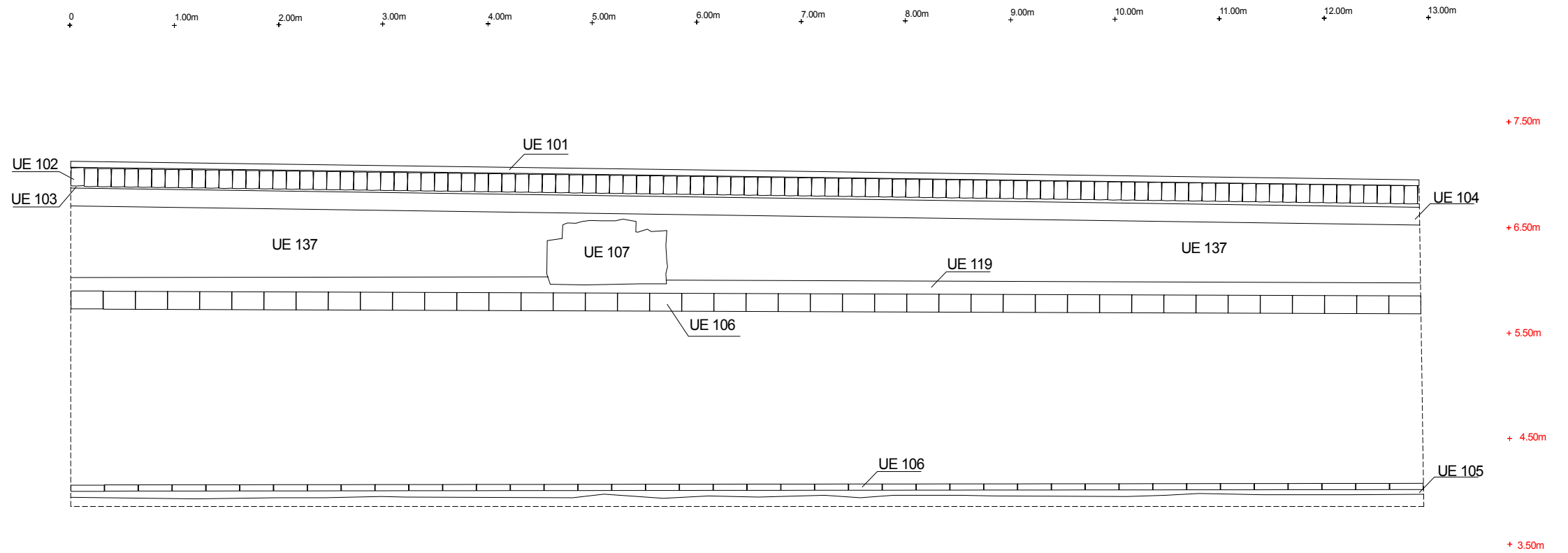
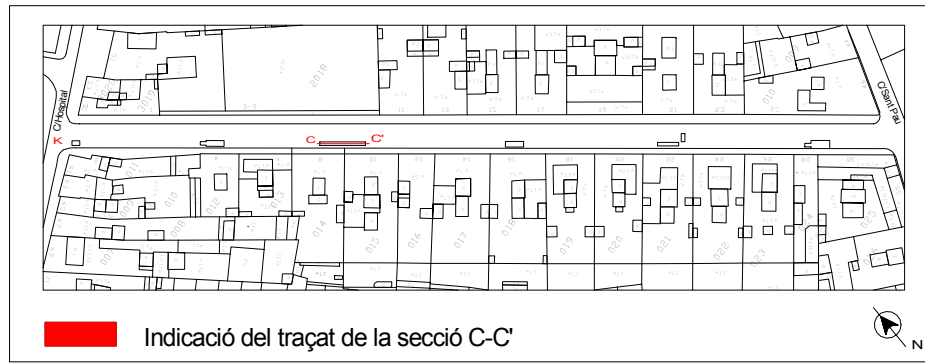
INTERVENCIÓ ARQUEOLÒGICA:	<b>C/ Junta de Comerç, 1-25 i 2-30 (Barcelona)</b>	CODI DE LA INTERVENCIÓ:	<b>155/06</b>	DIRECTORA DE LA INTERVENCIÓ:	<b>Rebeka García</b>	REALITZACIÓ:		LLEGENDA:	
NOM PLÀNOL:	<b>Parcel·lari de la zona amb la indicació del traçat de les seccions A-A', B-B', C-C', D-D', E-E', F-F', G-G', H-H', I-I', J-J', K-K', L-L' i M-M'</b>	PLANIMETRIA:	<b>David Torres</b>	PLANIMETRIA DIGITALITZACIÓ:	<b>Consuelo Forés</b>			ESCALA: A3 1/750	DATA: 27/08/07
									NÚM. PLÀNOL: <b>01</b>



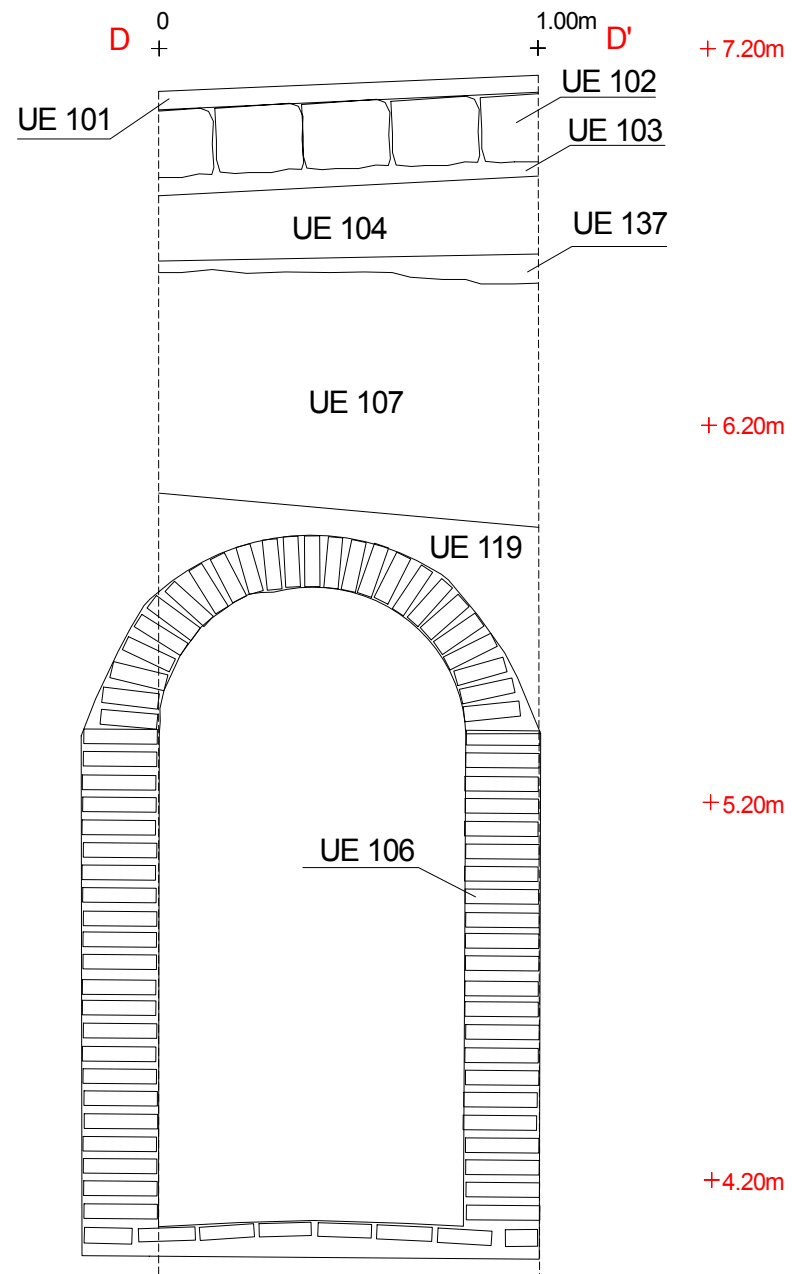
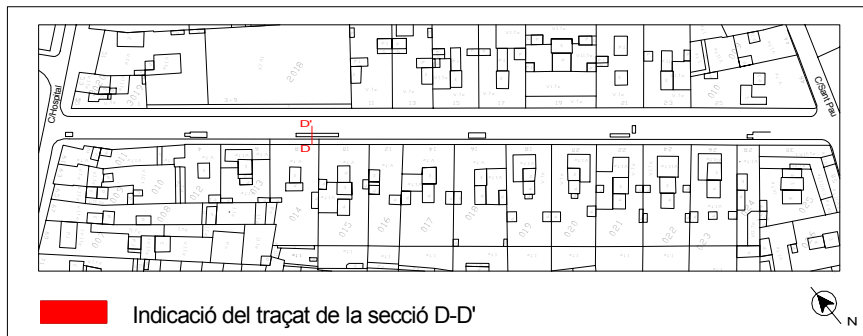
INTERVENCIÓ ARQUEOLÒGICA:	<b>C/Junta de Comerç, 1-25 i 2-30 (Barcelona)</b>	CODI DE LA INTERVENCIÓ:	<b>155/06</b>	DIRECTORA DE LA INTERVENCIÓ:	<b>Rebeka García</b>	REALITZACIÓ:		LLEGGENDA:	Cota zero: 6.08 metres s.n.m. +0.00 m: Cota sobre el nivell del mar ----- Límit de la secció
NOM PLÀNOL:	<b>Secció A-A'</b>	PLANIMETRIA:	<b>David Torres</b>	PLANIMETRIA DIGITALITZACIÓ:	<b>Consuelo Forés</b>			ESCALA: A3 1/20 	DATA: 27/08/07 NÚM. PLÀNOL: <b>011</b>



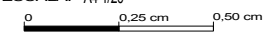


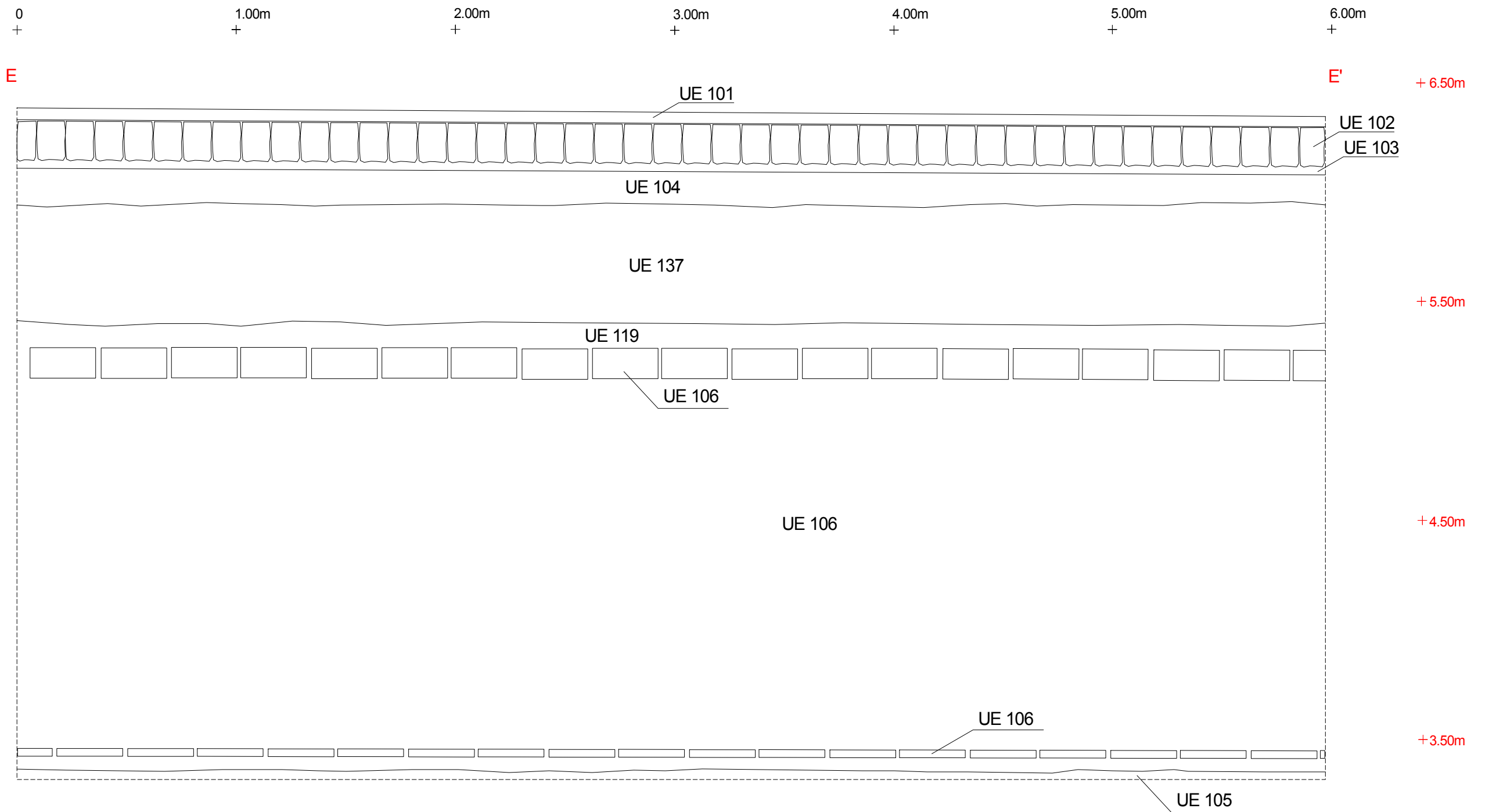
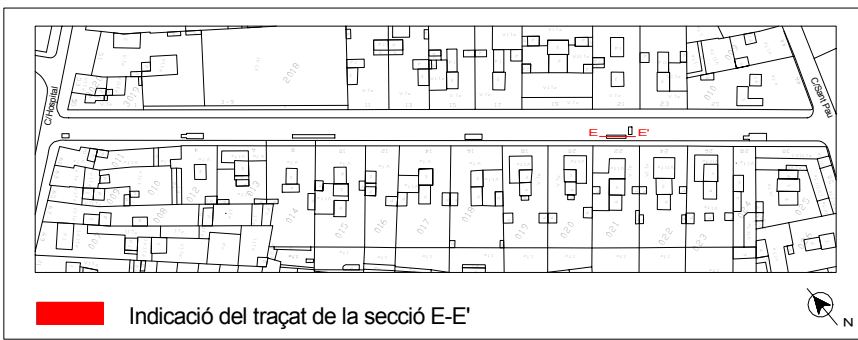
INTERVENCIÓ ARQUEOLÒGICA:	<b>C/Junta de Comerç, 1-25 i 2-30 (Barcelona)</b>	CODI DE LA INTERVENCIÓ:	<b>155/06</b>	DIRECTORA DE LA INTERVENCIÓ:	<b>Rebeka García</b>	REALITZACIÓ:		LLEGENDA:	Cota zero: 6.20 metres s.n.m. + 0.00 m : Cota sobre el nivell del mar ----- Límit de la secció
NOM PLÀNOL:	<b>Secció B-B'</b>	PLANIMETRIA:	<b>David Torres</b>	PLANIMETRIA DIGITALITZACIÓ:	<b>Consuelo Forés</b>			ESCALA: A3 1/20	DATA: 27/08/07
								NÚM. PLÀNOL:	<b>012</b>



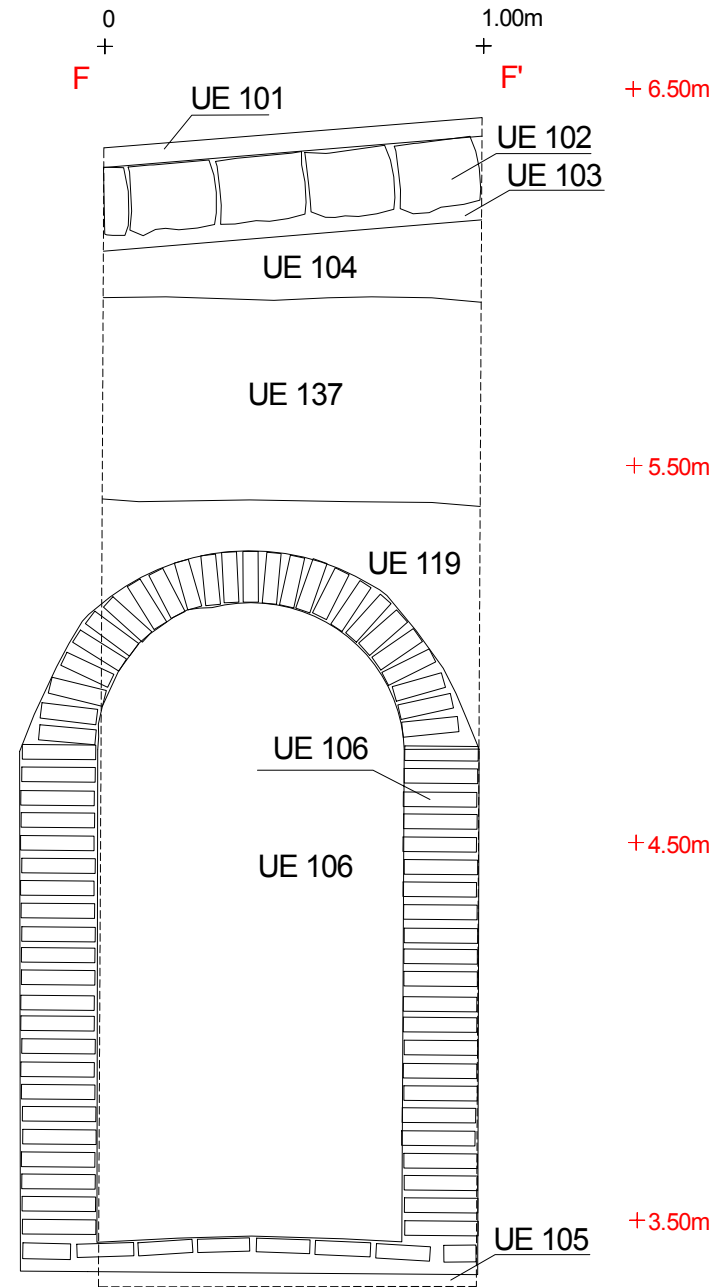
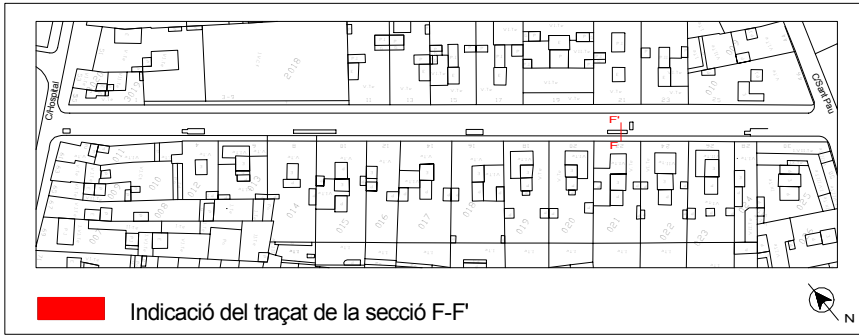
INTERVENCIÓ ARQUEOLÒGICA:	<b>C/Junta de Comerç, 1-25 i 2-30 (Barcelona)</b>	CODI DE LA INTERVENCIÓ:	<b>155/06</b>	DIRECTORA DE LA INTERVENCIÓ:	<b>Rebeka García</b>	REALITZACIÓ:		LLEGENDA:	Cota zero: 7.50 metres s.n.m. + 0.00m : Cota sobre el nivell del mar ----- Límit de la secció
NOM PLÀNOL:	<b>Secció C-C'</b>	PLANIMETRIA:	<b>David Torres</b>	PLANIMETRIA DIGITALITZACIÓ:	<b>Consuelo Forés</b>			ESCALA: A3 1/50	DATA: 27/08/07
								NUM. PLÀNOL:	<b>013</b>


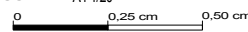

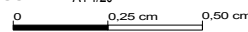


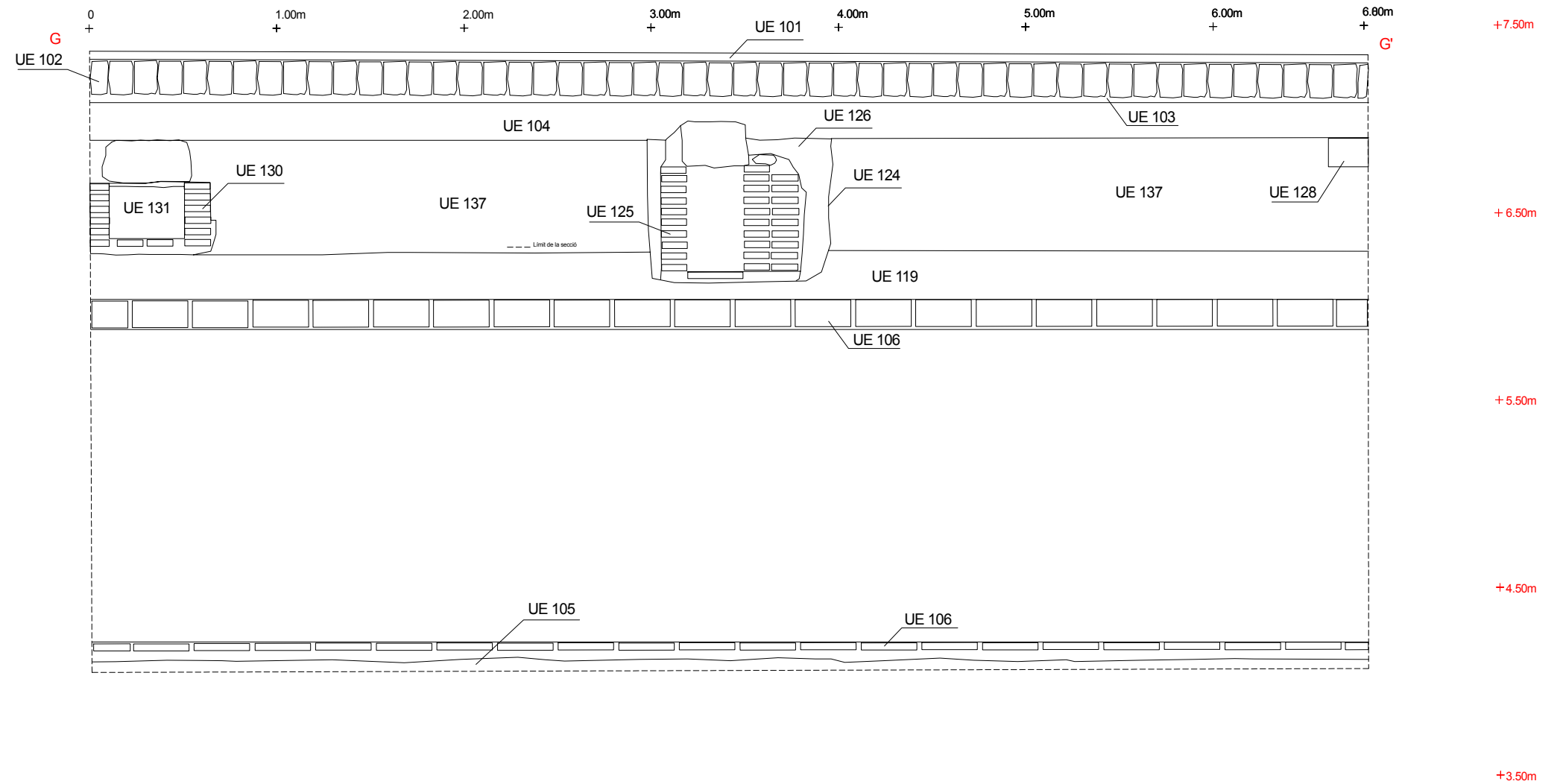
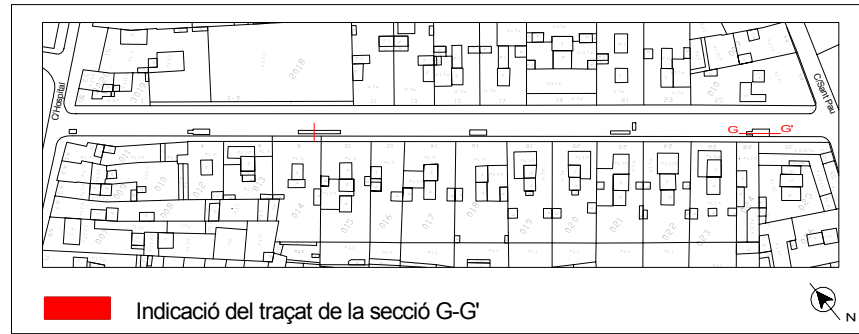
INTERVENCIÓ ARQUEOLÒGICA:	<b>C/Junta de Comerç, 1-25 i 2-30 (Barcelona)</b>	CODI DE LA INTERVENCIÓ:	<b>155/06</b>	DIRECTORA DE LA INTERVENCIÓ:	<b>Rebeka García</b>	REALITZACIÓ:	 LLEGENDA: Cota zero: 7.20 metres s.n.m. +0.00 m : Cota sobre el nivell del mar - - - - - Límit de la secció
NOM PLÀNOL:	<b>Secció D-D'</b>	PLANIMETRIA:	<b>David Torres</b>	PLANIMETRIA DIGITALITZACIÓ:	<b>Consuelo Forés</b>	 ESCALA: A4 1/20 	



INTERVENCIÓ ARQUEOLÒGICA:	<b>C/ Junta de Comerç, 1-25 i 2-30 (Barcelona)</b>	CODI DE LA INTERVENCIÓ:	<b>155/06</b>	DIRECTORA DE LA INTERVENCIÓ:	<b>Rebeka García</b>	REALITZACIÓ:		LLEGENDA:	Cota zero: 6.50 metres s.n.m. +0.00 m: Cota sobre el nivell del mar ----- Límit de la secció
NOM PLÀNOL:	<b>Secció E-E'</b>	PLANIMETRIA:	<b>David Torres</b>	PLANIMETRIA DIGITALITZACIÓ:	<b>Consuelo Forés</b>			ESCALA: A3 1/20	DATA: 27/08/07
								NÚM. PLÀNOL: <b>015</b>	

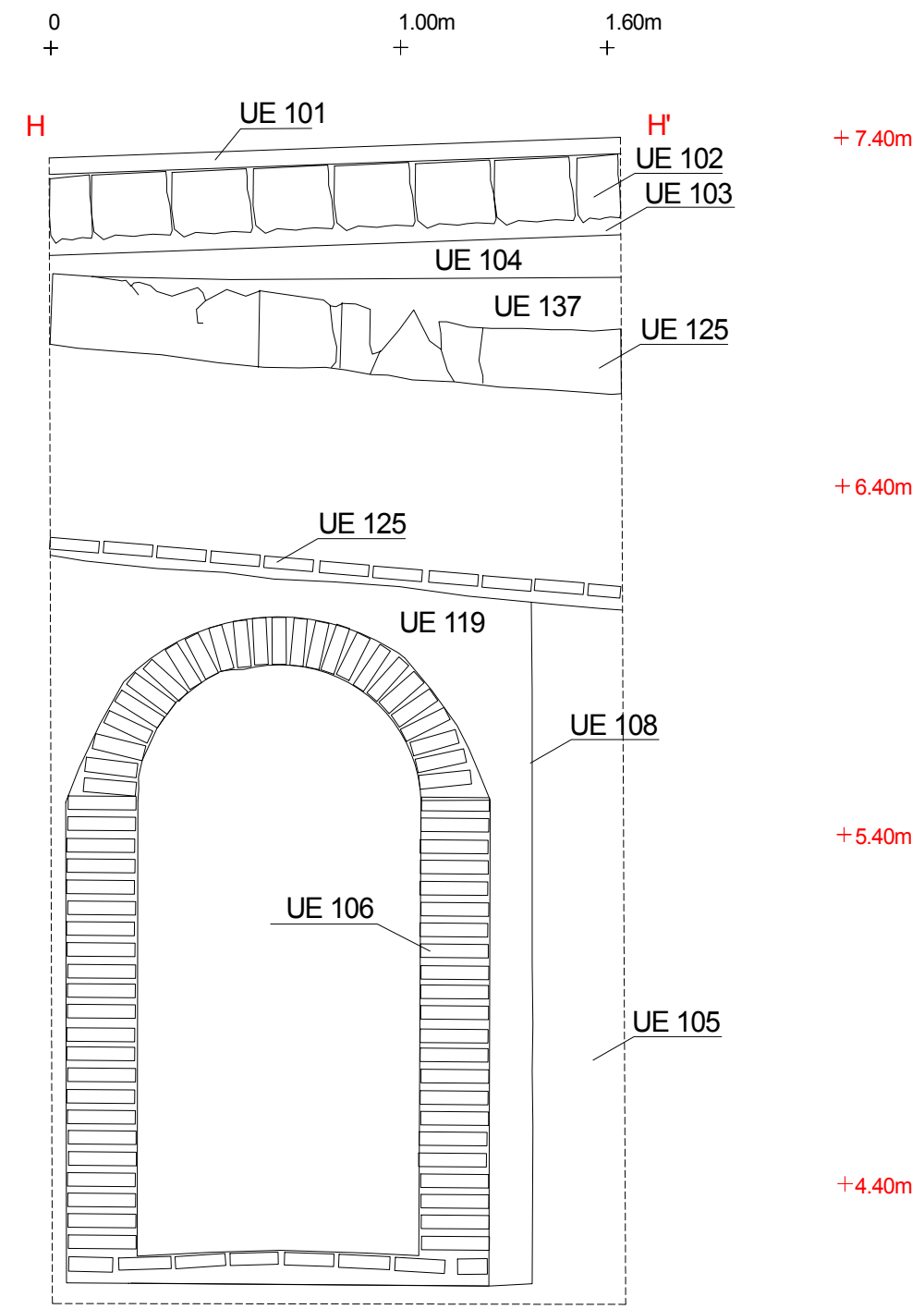
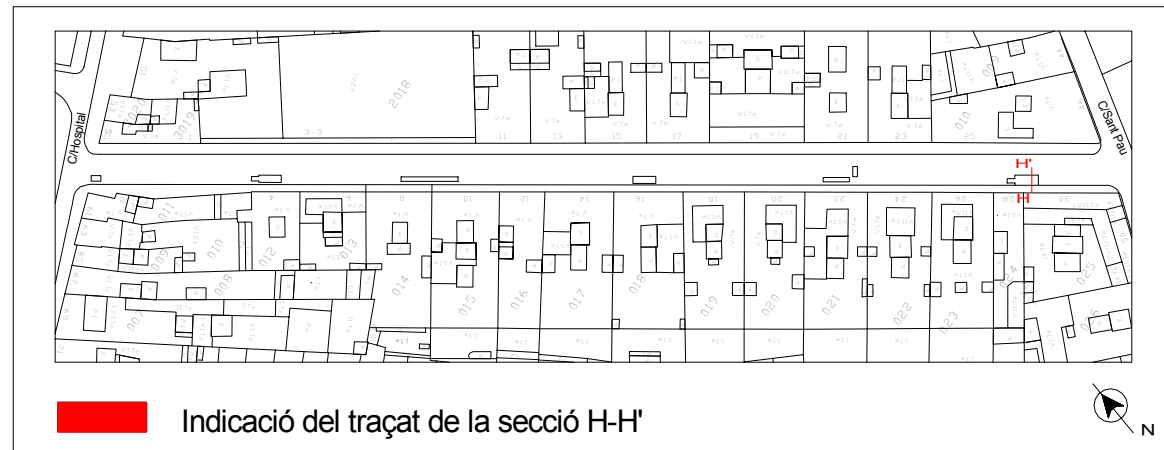


INTERVENCIÓ ARQUEOLÒGICA:	<b>C/Junta de Comerç, 1-25 i 2-30 (Barcelona)</b>	CODI DE LA INTERVENCIÓ:	<b>155/06</b>	DIRECTORA DE LA INTERVENCIÓ:	<b>Rebeka García</b>	REALITZACIÓ:	 ESCALA: A4 1/20 	LLEGENDA:	Cota zero: 6.50 metres s.n.m. + 0.00 m : Cota sobre el nivell del mar - - - - - Límit de la secció
NOM PLÀNOL:	<b>Secció F-F'</b>	PLANIMETRIA:	<b>David Torres</b>	PLANIMETRIA DIGITALITZACIÓ:	<b>Consuelo Forés</b>			ESCALA: A4 1/20 	DATA: 27/08/07 NUM. PLÀNOL: <b>016</b>

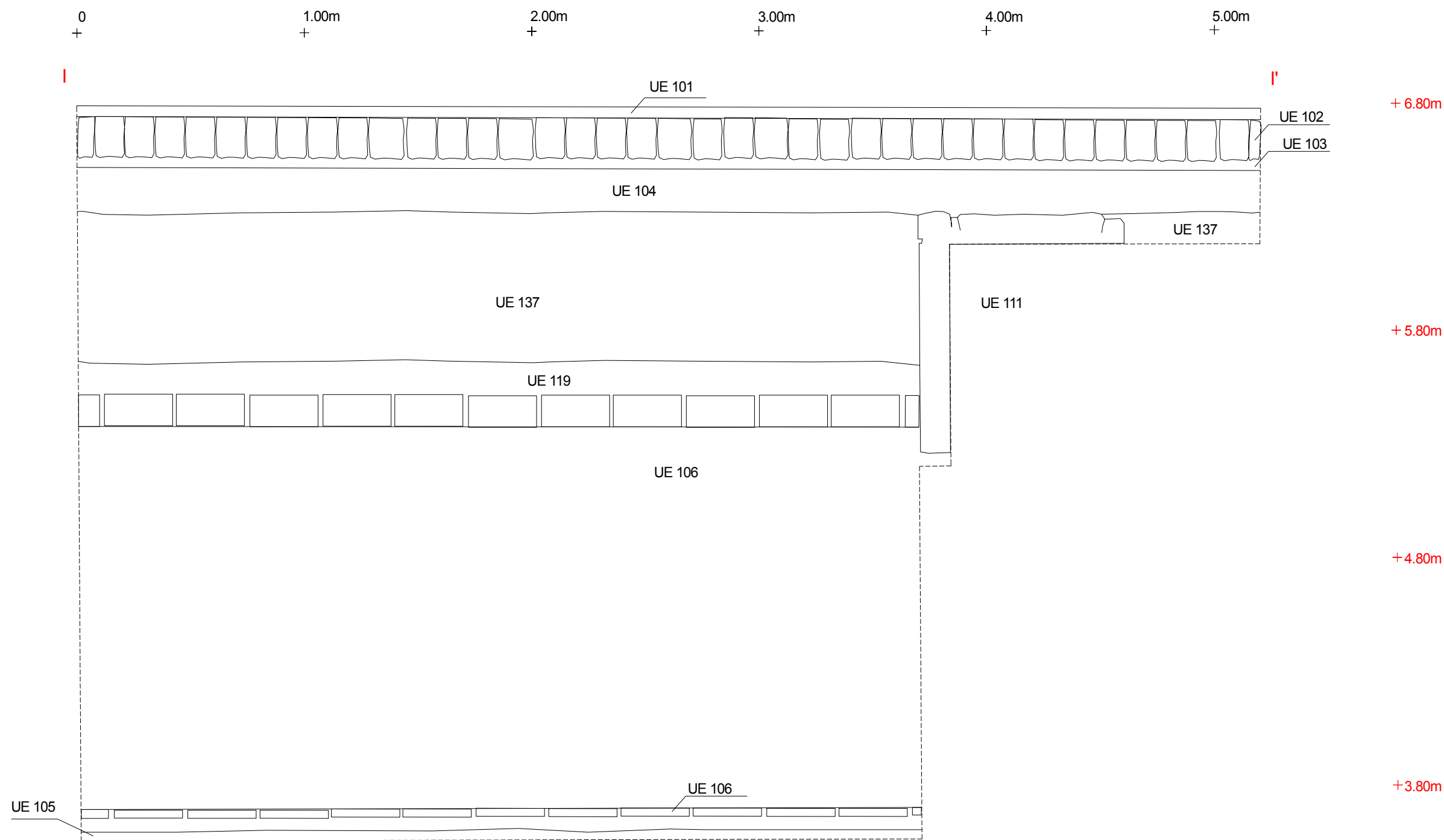


INTERVENCIÓ ARQUEOLÒGICA:	<b>C/Junta de Comerç, 1-25 i 2-30 (Barcelona)</b>	CODI DE LA INTERVENCIÓ:	<b>155/06</b>	DIRECTORA DE LA INTERVENCIÓ:	<b>Rebeka García</b>	REALITZACIÓ:		LLEGENDA:	Cota zero: 7.50 metres s.n.m.
NOM PLÀNOL:	<b>Secció G-G'</b>	PLANIMETRIA:	<b>David Torres</b>	PLANIMETRIA DIGITALITZACIÓ:	<b>Consuelo Forés</b>			ESCALA: A3 1/30	+0.00 : Cota inicial
									--- Límit de la secció DATA: 27/08/07 NUM. PLÀNOL: <b>017</b>

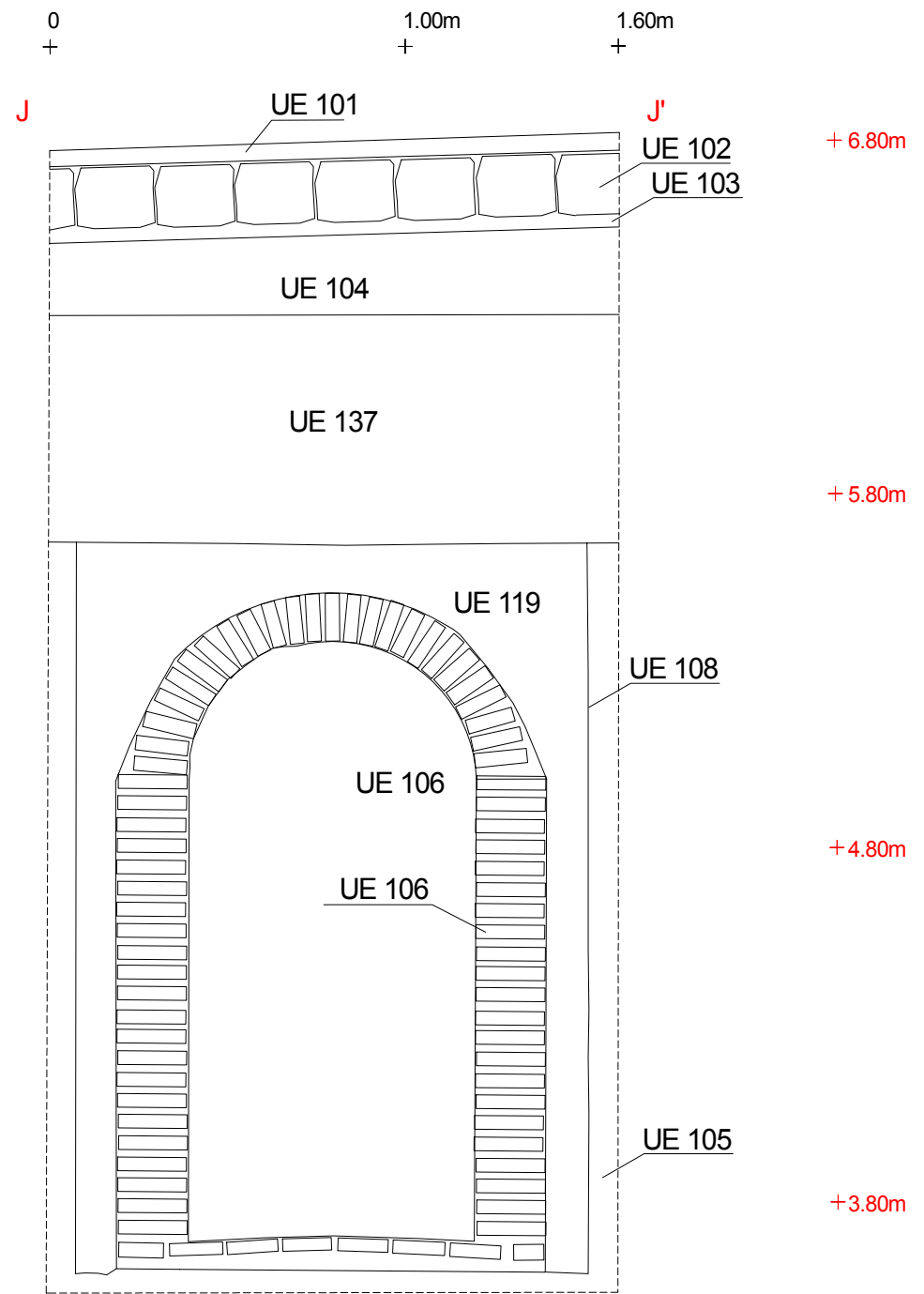
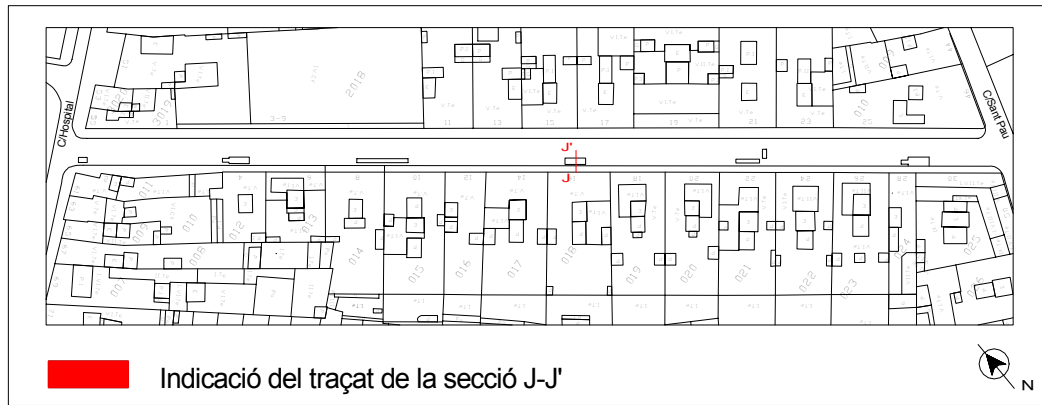




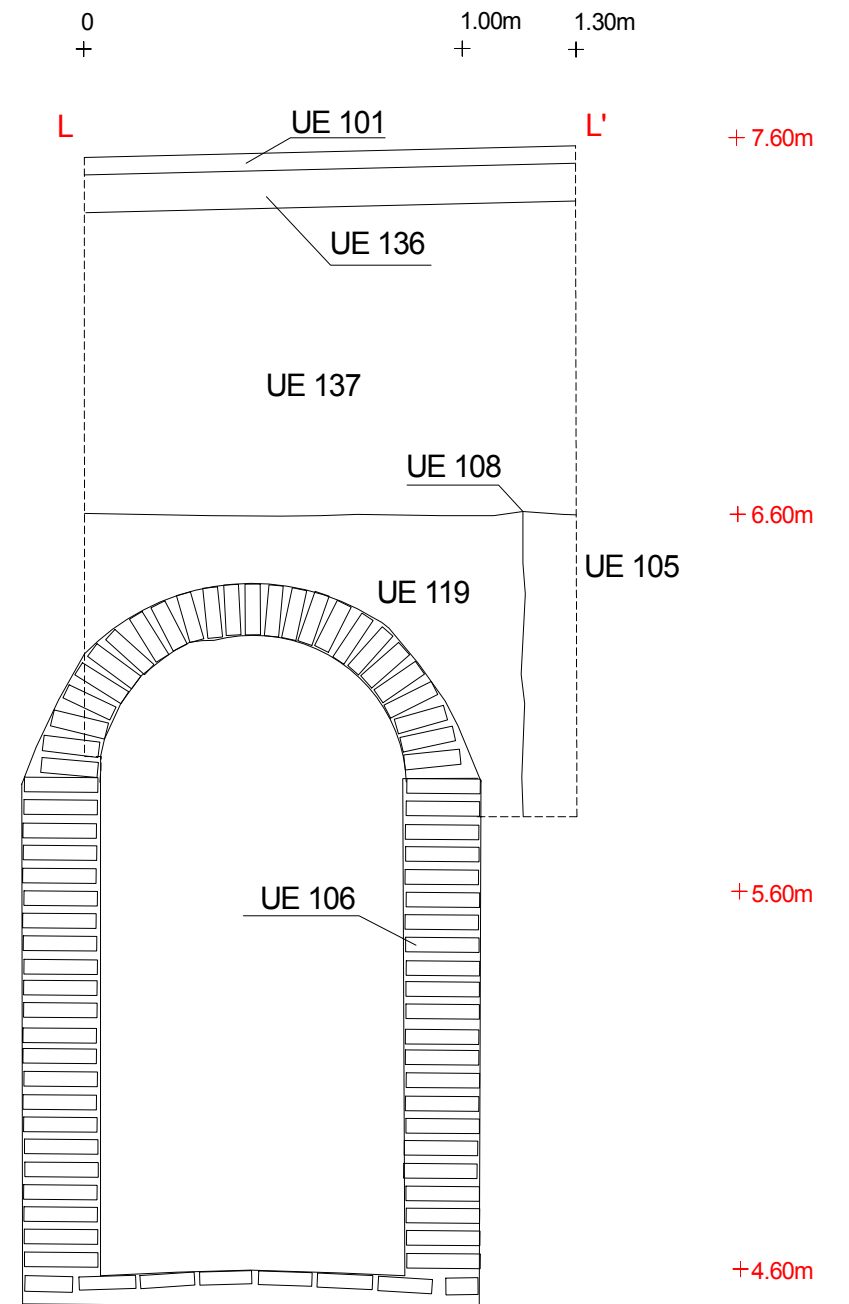
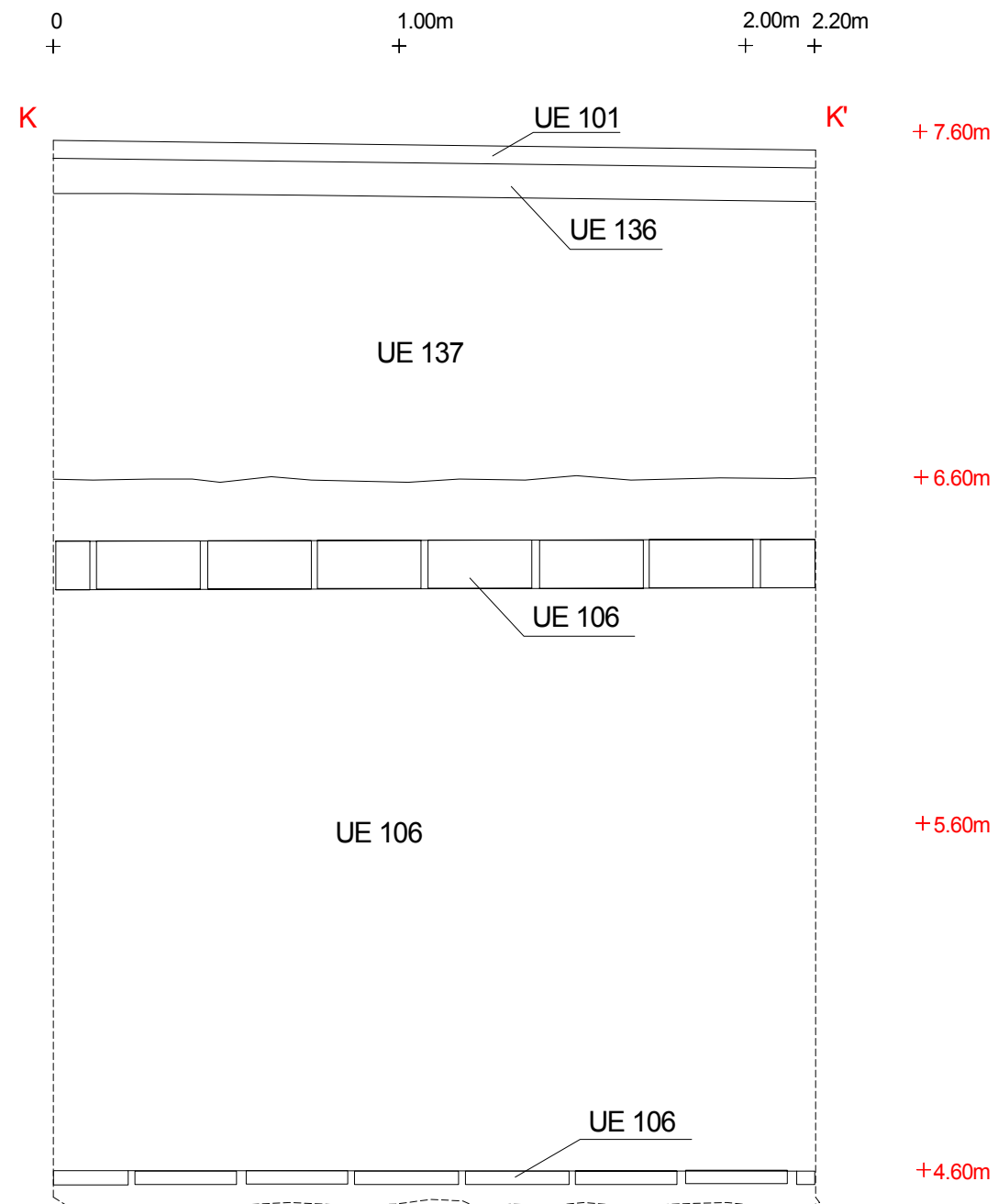
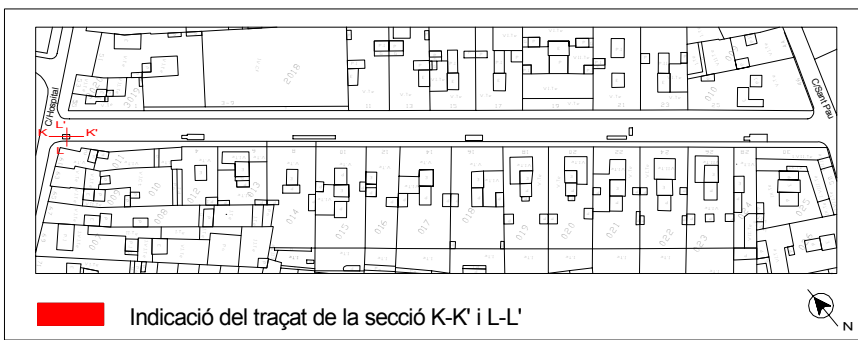
INTERVENCIÓ ARQUEOLÒGICA:	<b>C/Junta de Comerç, 1-25 i 2-30 (Barcelona)</b>	CODI DE LA INTERVENCIÓ:	<b>155/06</b>	DIRECTORA DE LA INTERVENCIÓ:	<b>Rebeka García</b>	REALITZACIÓ:	 ESCALA: A3 1/20 	LLEGENDA:	Cota zero: 7.50 metres s.n.m. + 0.00 m : Cota sobre el nivell del mar ----- Límit de la secció
NOM PLÀNOL:	<b>Secció H-H'</b>	PLANIMETRIA:	<b>David Torres</b>	PLANIMETRIA DIGITALITZACIÓ:	<b>Consuelo Forés</b>			DATA: 27/08/07 NÚM. PLÀNOL: <b>018</b>	



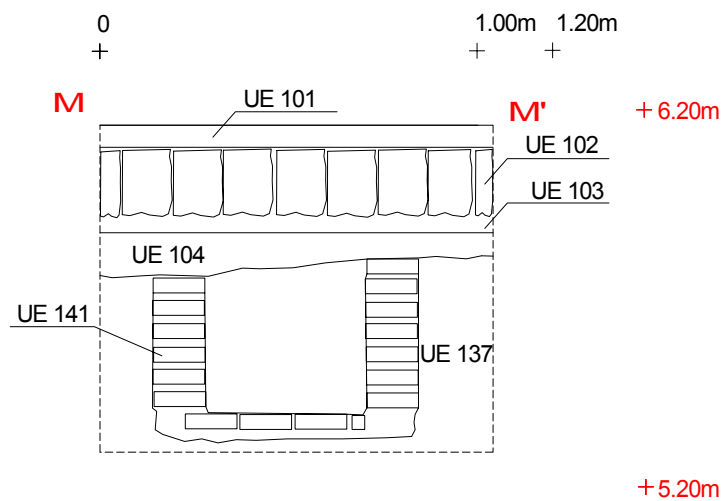
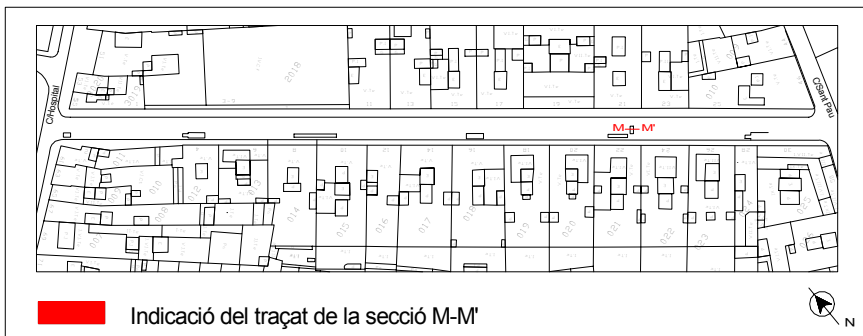
INTERVENCIÓ ARQUEOLÒGICA:	<b>C/Junta de Comerç, 1-25 i 2-30 (Barcelona)</b>	CODI DE LA INTERVENCIÓ:	<b>155/06</b>	DIRECTORA DE LA INTERVENCIÓ:	<b>Rebeka García</b>	REALITZACIÓ:		LLEGENDA:	Cota zero: 6.80 metres s.n.m. + 0.00 m : Cota sobre el nivell del mar ----- Límit de la secció
NOM PLÀNOL:	<b>Secció I-I'</b>	PLANIMETRIA:	<b>David Torres</b>	PLANIMETRIA DIGITALITZACIÓ:	<b>Consuelo Forés</b>			ESCALA: A3 1/20 	DATA: 27/08/07 NÚM. PLÀNOL: <b>019</b>



INTERVENCIÓ ARQUEOLÒGICA:	<b>C/Junta de Comerç, 1-25 i 2-30 (Barcelona)</b>	CODI DE LA INTERVENCIÓ:	<b>155/06</b>	DIRECTORA DE LA INTERVENCIÓ:	<b>Rebeka García</b>	REALITZACIÓ:		LLEGENDA:	Cota zero: 6.80 metres s.n.m. + 0.00 m : Cota sobre el nivell del mar ----- Límit de la secció
NOM PLÀNOL:	<b>Secció J-J'</b>	PLANIMETRIA:	<b>David Torres</b>	PLANIMETRIA DIGITALITZACIÓ:	<b>Consuelo Forés</b>				ESCALA: A3 1/20 DATA: 27/08/07 NÚM. PLÀNOL: <b>020</b>



INTERVENCIÓ ARQUEOLÒGICA:	<b>C/Junta de Comerç, 1-25 i 2-30 (Barcelona)</b>	CODI DE LA INTERVENCIÓ:	<b>155/06</b>	DIRECTORA DE LA INTERVENCIÓ:	<b>Rebeka García</b>	REALITZACIÓ:		LLEGENDA:	Cota zero: 7.60 metres s.n.m. +0.00 m: Cota sobre el nivell del mar ----- Límit de la secció
NOM PLÀNOL:	<b>Seccions K-K' i L-L'</b>	PLANIMETRIA:	<b>David Torres</b>	PLANIMETRIA DIGITALITZACIÓ:	<b>Consuelo Forés</b>	ESCALA:	A3 1/20	DATA:	<b>27/08/07</b>
								NÚM. PLÀNOL:	<b>021</b>



INTERVENCIÓ ARQUEOLÒGICA:	<b>C/Junta de Comerç, 1-25 i 2-30 (Barcelona)</b>	CODI DE LA INTERVENCIÓ:	<b>155/06</b>	DIRECTORA DE LA INTERVENCIÓ:	<b>Rebeka García</b>	REALITZACIÓ:		LLEGENDA:	Cota zero: 6.20 metres s.n.m. + 0.00 m : Cota sobre el nivell del mar - - - - Limit de la secció
NOM PLÀNOL:	<b>Secció M-M'</b>	PLANIMETRIA:	<b>David Torres</b>	PLANIMETRIA DIGITALITZACIÓ:	<b>Consuelo Forés</b>			ESCALA: A4 1/20	DATA:
								NUM. PLÀNOL:	<b>022</b>